


Załącznik
do Zarządzenia Nr 709/2021
Wójta Gminy Ozorków
z dnia 20 maja 2021 r.



R A P O R T

O S T A N I E

G M I N Y O Z O R K Ó W

2020

URZĄD GMINY OZORKÓW

UL. WIGURY 14

95-035 OZORKÓW

www.ug-ozorkow.pl

Spis treści

I.	WSTĘP.....	4
II.	INFORMACJE OGÓLNE.....	4
1.	Ogólna charakterystyka gminy Ozorków (w tym demografia).....	4
2.	Jednostki organizacyjne gminy Ozorków.	7
3.	Jednostki pomocnicze gminy Ozorków	7
4.	Wykaz gruntów gminy Ozorków wg stanu na dzień 31 grudnia 2020 r. na podstawie sprawozdania rocznego ewidencji gruntów.	9
5.	Przynależności gminy Ozorków w ramach związków i stowarzyszeń.....	9
III.	SYTUACJA FINANSOWA GMINY OZORKÓW.....	9
1.	Wykonanie budżetu.....	9
1.1.	Dochody.....	9
1.2.	Wydatki.....	10
IV.	ZREALIZOWANE ZADANIA W 2020 ROKU.....	13
1.	Infrastruktura drogowa.....	13
2.	Infrastruktura oświetleniowa.....	16
3.	Infrastruktura wodociągowo – kanalizacyjna.....	17
4.	Inne zadania inwestycyjne.	19
V.	GOSPODARKA ODPADAMI I OCHRONA ŚRODOWISKA.....	22
1.	Plan Gospodarki Niskoemisyjnej dla Gminy Ozorków.....	22
2.	Program opieki nad zwierzętami bezdomnymi oraz zapobiegania bezdomności na terenie Gminy Ozorków	23
3.	Program Regulowania Gospodarki Ściekowej na terenie Gminy Ozorków.....	23
4.	Gospodarka odpadami komunalnymi na terenie Gminy Ozorków.	24
5.	Program usuwania azbestu z terenu gminy Ozorków.	25
VI.	GOSPODARKA PRZESTRZENNA.....	26
1.	Obowiązujące miejscowe plany zagospodarowania przestrzennego.....	26
2.	Miejscowe plany zagospodarowania przestrzennego będące w trakcie	27
3.	Wnioski o zmianę studium uwarunkowań i kierunków zagospodarowania przestrzennego oraz o zmianę miejscowych planów zagospodarowania przestrzennego	27
4.	Aktualność studium i planów miejscowych w aspekcie zaobserwowanych	27

zmian zagospodarowania przestrzennego.....	27
5. Analiza zmian w zagospodarowaniu przestrzennym.....	28
6. Studium uwarunkowań i kierunków zagospodarowania przestrzennego	29
VII. OŚWIATA, KULTURA, ZDROWIE I WSPÓŁPRACA Z ORGANIZACJAMI POZARZĄDOWYMI W GMINIE OZORKÓW.....	35
1. Sieć szkół i przedszkoli	35
2. Struktura zatrudnienia w placówkach oświatowych gminy Ozorków	36
3. Dowóz uczniów do szkół i przedszkola.....	36
4. Kultura w Gminie Ozorków	37
5. Służba zdrowia w gminie Ozorków.	41
7. Współpraca gminy Ozorków z OPP	43
8. Ochrona przeciwpożarowa w gminie Ozorków.	44
VIII. INFRASTRUKTURA SPORTOWA GMINY OZORKÓW	44
1. Obiekty sportowe w Gminie Ozorków	44
IX. GOSPODARKA MIESZKANIOWA I LOKALAMI UŻYTKOWYMI	46
1. Program Gospodarowania Mieszkaniowym Zasobem gminy Ozorków	46
2. Gminny zasób mieszkaniowy	46
3. Zasady polityki czynszowej	48
4. Eksploatacja budynków komunalnych.....	49
X. GOSPODARKA NIERUCHOMOŚCIAMI	54
1. Sprzedaż nieruchomości	55
2. Przekształcenia prawa użytkowania wieczystego w prawo własności	55
XI. POLITYKA SPOŁECZNA.....	55
1. Gminny Program Wspierania Rodziny	55
2. Gminny Program Przeciwdziałania Przemocy w Rodzinie oraz Ochrony Ofiar Przemocy w Rodzinie.	60
3. Rządowy Program „Posiłek w szkole i w domu”.....	62
4. Gminny Program Profilaktyki i Rozwiązywania Problemów Alkoholowych	63
5. Gminny Program Przeciwdziałania Narkomanii.....	66
XII. PROMOCJA GMINY OZORKÓW	67
XIII. PODSUMOWANIE	69

I. WSTĘP

Raport o stanie Gminy Ozorków opracowano w związku z art. 28aa ustawy z dnia 8 marca 1990 r. o samorządzie gminnym (Dz. U. z 2020 r. poz. 713, poz. 1378).

Raport obejmuje podsumowanie działalności Wójta Gminy Ozorków w roku 2020, w szczególności realizację programów oraz uchwał Rady Gminy Ozorków.

Raport przygotowano w celu uzyskania dokładnego wglądu w sytuację gospodarczą i społeczną Gminy Ozorków.

Dla opracowania raportu szczególnie cenna okazała się wiedza pracowników Urzędu Gminy Ozorków, gminnych jednostek organizacyjnych oraz szereg dokumentów będących w posiadaniu Urzędu.

Informacje zawarte w raporcie posłużą mieszkańcom Gminy Ozorków do zapoznania się z funkcjonowaniem samorządu gminnego, a także będą stanowić podstawę do prowadzenia dialogu na temat przyszłości Gminy Ozorków.

II. INFORMACJE OGÓLNE

1. Ogólna charakterystyka gminy Ozorków (w tym demografia)

Gmina Ozorków leży w województwie łódzkim. Powstała w 1973 r. w wyniku połączenia trzech Gromadzkich Rad Narodowych. Do 1975 r. należała do powiatu łęczyckiego. Od 1 stycznia 1999 roku weszła w skład powiatu zgierskiego. Gmina Ozorków jest zapleczem olbrzymiej aglomeracji łódzkiej i leży ona w północno zachodniej części województwa łódzkiego, w dolinie rzeki Bzury. Gmina Ozorków sąsiaduje na granicy południowej i zachodniej z miastem Ozorków oraz od północy z gminami rolniczymi Łęczyca, Piątek, Góra Świętej Małgorzaty. Od wschodu z gminą Ozorków graniczy gmina Zgierz a od zachodu gmina Parzęczew. Gmina Ozorków jest jedną z 9 jednostek samorządowych Powiatu Zgierskiego, oddalona niespełna 30 km na północny – zachód od stolicy województwa łódzkiego – Łodzi. Pod względem położenia geograficznego teren gminy zaliczany jest do Wyżyny Łódzkiej wchodzącej w skład Krainy Wielkich Dolin. W podziale Wyżyny Łódzkiej gmina Ozorków rozdzielona jest między Garb Łódzki i Nieckę Łęczycką. Gmina Ozorków jest gminą typowo rolniczą na mapie Województwa łódzkiego jest jedną z 135 gmin wiejskich. Gmina składa się z 31 wsi zgrupowanych w 28 sołectwach i 1 osiedla. Ogółem Gmina Ozorków zajmuje 9552 ha, w tym 7216 ha użytków rolnych. Znaczna większość powierzchni znajduje się we władaniu sektora prywatnego w którym głównie funkcjonują indywidualne gospodarstwa rolne.

Rys.: Mapa poglądowa obszaru gminy Ozorków



Tab.: Liczba osób zameldowanych w 2020r.

Zameldowania osób na pobyt stały w Gminie Ozorków w 2020 roku					
Rok	Liczba zameldowań na pobyt stały	Liczba stałych mieszkańców zameldowanych na pobyt czasowy w innej gminie	Liczba dzieci urodzonych i zameldowanych wg płci		Liczba osób, które zmieniły miejsce zameldowania w obrębie Gminy Ozorków
2019	188	81	KOBIET	28	30
			MĘŻCZYŹN	38	
2020	202	33	KOBIET	36	17
			MĘŻCZYŹN	41	

Raport o stanie gminy Ozorków

Tab.: Liczba osób wymeldowanych w latach 2019-2020r.

Wymeldowania z pobytu stałego z Gminy Ozorków			
Liczba osób wymeldowanych		Liczba osób zmarłych	
2019	2020	2019	2020
185	104	84	90

Tab.: Liczba ludności w latach 2018-2020.

Stan ludności w latach 2018-2020				
Rok	Liczba ludności wg stanu na 31.12 zameldowanych w Gminie Ozorków		Liczba dzieci urodzonych w Gminie Ozorków	Zgony osób ostatnio zameldowanych w Gminie Ozorków
	pobyt stały	pobyt czasowy		
2018	6 926	101	72	77
2019	6 928	81	66	84
2020	6 935	67	77	90

Liczba ludności zameldowanej na pobyt stały w 2020 roku			
Wiek	Mężczyzn	Kobiet	Ogółem
0-3	97	105	202
4-6	106	112	218
7-15	352	306	658
16-18	93	116	209
19-30	507	507	1014
31-60	1433	1394	2827
61-75	581	685	1266
≥76	1178	356	534
ogółem	3347	3581	6 928

Liczba ludności zameldowanej na pobyt czasowy w 2020 roku			
Wiek	Mężczyzn	Kobiet	Ogółem
0-3	0	0	0
4-6	0	1	1
7-15	3	4	7
16-18	2	1	3
19-30	9	2	11
31-60	26	18	44

61-75	7	6	13
≥76	2	0	2
ogółem	49	32	81

Tab.: Liczba osób prowadzących działalność gospodarczą.

Liczba osób prowadzących działalność gospodarczą w latach 2018-2020 na terenie Gminy Ozorków	
Data rozpoczęcia działalności	Liczba osób
2018	23
2019	24
2020	33

Siedzibą organów gminy jest miasto Ozorków. Urząd Gminy mieści się w Ozorkowie przy ulicy Wigury 14. Jest to budynek komunalny Gminy-Miasta Ozorków, zlokalizowany w zabytkowym zespole dawnego dworu Scheiblerów, do którego tytuł prawny gmina posiada na podstawie umowy najmu. Siedziba urzędu znajduje się w obiekcie wpisanym do rejestru zabytków województwa łódzkiego.

Obecnie, wspólnie z Urzędem Gminy, mają tu również swoje siedziby:

- Rada Gminy Ozorków,
- Gminny Ośrodek Pomocy Społecznej Gminy Ozorków.

2. Jednostki organizacyjne gminy Ozorków.

Jednostkami organizacyjnymi gminy Ozorków są:

- 1) Gminny Ośrodek Pomocy Społecznej Gminy Ozorków (GOPS);
- 2) Gminny Zespół Ośrodków Zdrowia Gminy Ozorków (GZOZ);
- 3) Gminny Ośrodek Kultury w Leśmierzu (GOK);
- 4) Gminna Biblioteka Publiczna w Leśmierzu.

3. Jednostki pomocnicze gminy Ozorków

W Gminie Ozorków funkcjonuje 29 jednostek pomocniczych (28 sołectw i 1 osiedle):

- 1) Aleksandria;
- 2) Boczki;
- 3) Borszyn;
- 4) Cedrowice (Opalanki);
- 5) Cedrowice-Parcela
- 6) Celestynów;

- 7) Czerchów (Dybówka);
- 8) Helenów;
- 9) Katarzynów;
- 10) Konary;
- 11) Leśmierz;
- 12) Małachowice;
- 13) Małachowice-Kolonia;
- 14) Maszkowice;
- 15) Modlna;
- 16) Muchówka;
- 17) Ostrów;
- 18) Parzyce;
- 19) Sierpów;
- 20) Skotniki;
- 21) Skromnica (Tkaczew);
- 22) Sokolniki;
- 23) Sokolniki-Parcela;
- 24) Solca Mała;
- 25) Solca Wielka (Pełczyska);
- 26) Śliwniki;
- 27) Tymienica;
- 28) Wróblew;
- 29) Osiedle Sokolniki-Las.

4. Wykaz gruntów gminy Ozorków wg stanu na dzień 31 grudnia 2020 r. na podstawie sprawozdania rocznego ewidencji gruntów.

Tab.: Wykaz rodzajów gruntów gminy Ozorków

Powierzchnia ogólna	Użytki rolne (hektary)				Razem	Użytki leśne (hektary)		Razem	Pozostałe grunty
	Grunty Orne	Sady	Łąki trwałe	Pastwiska trwałe		Lasy i grunty leśne	Grunty zadrzewione i zakrzewione		Razem
9552	5780	105	934	393	7212	1087	52	1139	1201

5. Przynależności gminy Ozorków w ramach związków i stowarzyszeń.

Gmina Ozorków w ramach szeroko rozumianej współpracy jest członkiem następujących organizacji i stowarzyszeń:

- Lokalna Grupa Działania LGD Polcentrum z siedzibą w Głownie;
- Związek Gmin Wiejskich Rzeczypospolitej Polskiej.

III. SYTUACJA FINANSOWA GMINY OZORKÓW

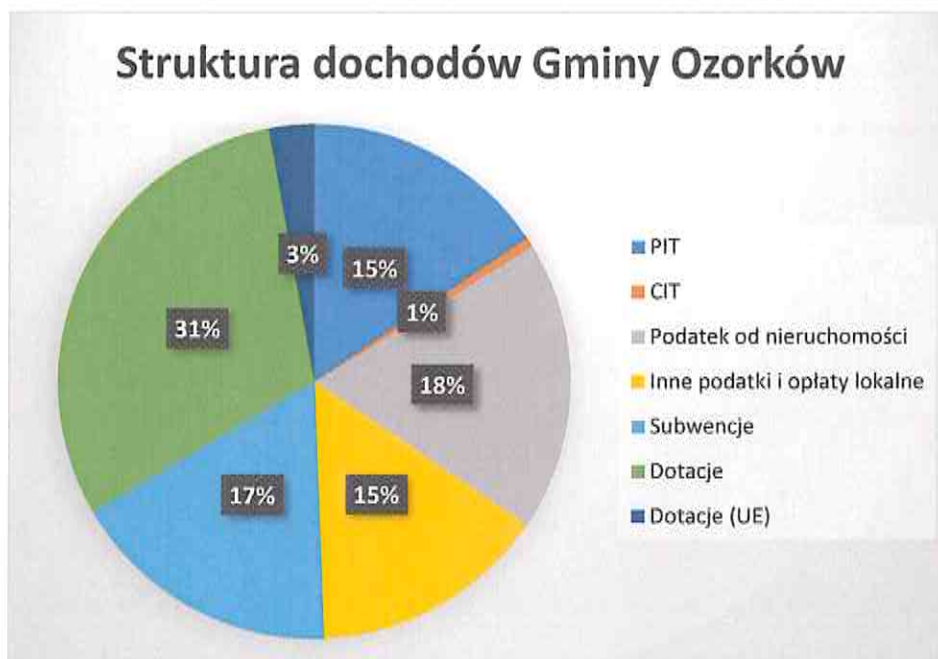
1. Wykonanie budżetu.

1.1. Dochody

Wykonanie dochodów gminy wobec podjętych uchwał Rady Gminy Ozorków zostało zrealizowane na bardzo dobrym poziomie 100,11 %. Podkreślić należy, że wykonanie dochodów należności wynikających z naliczeń podatkowych i opłat przekroczyło 100 % i wyniosło w 2020 roku 102,67 % zakładanego planu. Poniżej przedstawiona tabela obrazuje strukturę dochodów gminy z podziałem na poszczególne ich rodzaje.

Tab.: Struktura dochodów Gminy Ozorków

Lp.	Rodzaj dochodu	Udział procentowy
1	PIT	15,55%
2	CIT	0,65%
3	Podatek od nieruchomości	18,24%
4	Inne podatki i opłaty lokalne	14,93%
5	Subwencje	17,17%
6	Dotacje	30,56%
7	Dotacje (UE)	2,90%
SUMA		100,00%



1.2. Wydatki

Wykonanie wydatków gminy względem podjętych uchwał Rady Gminy Ozorków zostało zrealizowane na poziomie 91,31 %.

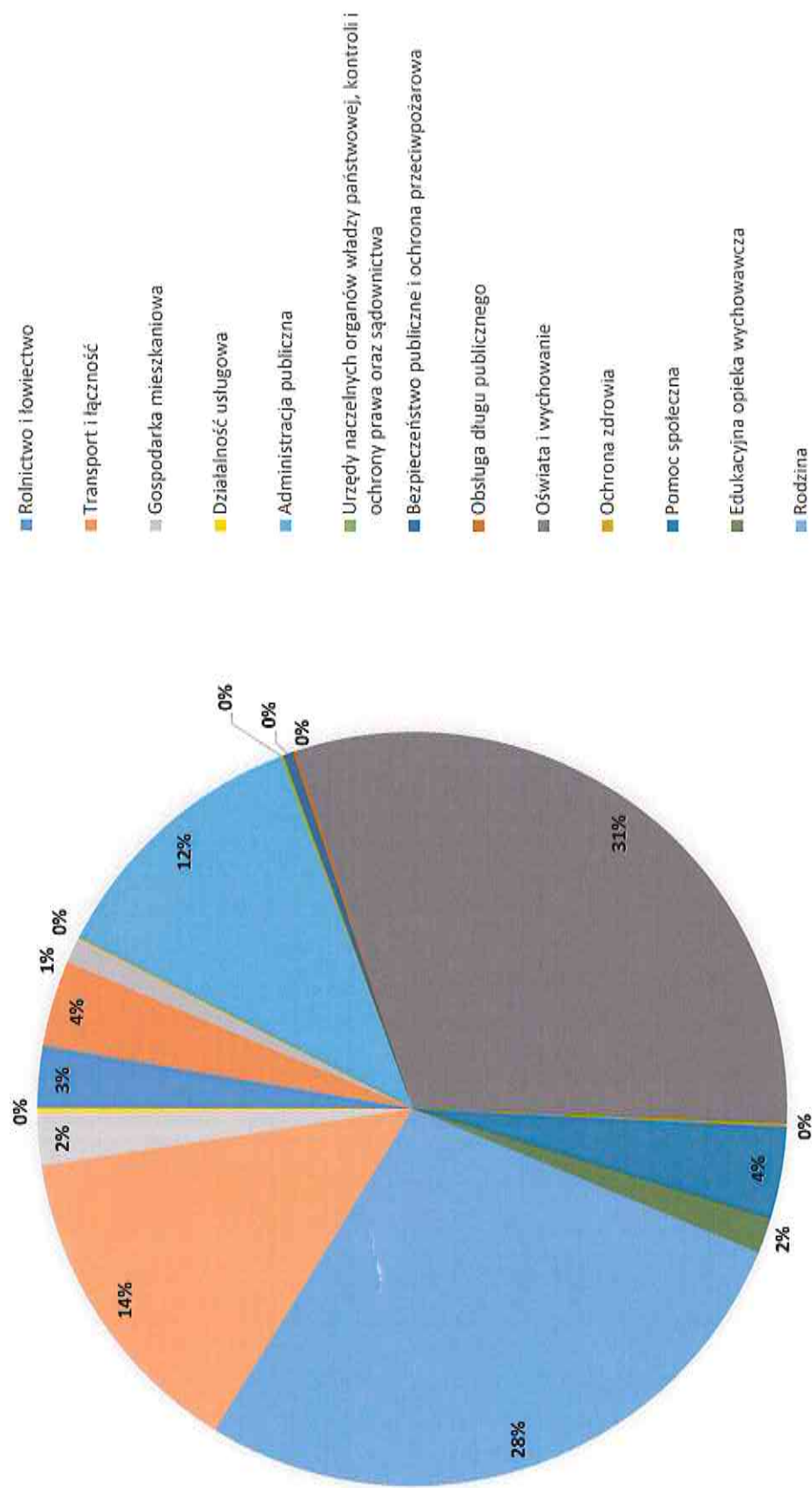
Tab.: Struktura wydatków Gminy Ozorków

Lp.	Dział	Rodzaj wydatku	Udział procentowy
1	010	Rolnictwo i łowiectwo	2,65%
2	600	Transport i łączność	3,69%
3	700	Gospodarka mieszkaniowa	1,06%
4	710	Działalność usługowa	0,06%
5	750	Administracja publiczna	11,67%
6	751	Urzędy naczelnych organów władzy państwowej, kontroli i ochrony prawa oraz sądownictwa	0,20%
7	754	Bezpieczeństwo publiczne i ochrona przeciwpożarowa	0,41%

Raport o stanie gminy Ozorków

8	757	Obsługa długu publicznego	0,14%
9	801	Oświata i wychowanie	30,74%
10	851	Ochrona zdrowia	0,14%
11	852	Pomoc społeczna	3,97%
12	854	Edukacyjna opieka wychowawcza	1,50%
13	855	Rodzina	27,55%
14	900	Gospodarka komunalna i ochrona środowiska	13,79%
15	921	Kultura i ochrona dziedzictwa narodowego	2,12%
16	926	Kultura fizyczna	0,31%
SUMA			100,00%

Struktura wydatków Gminy Ozorków



IV. ZREALIZOWANE ZADANIA W 2020 ROKU

1. Infrastruktura drogowa.

Infrastrukturę drogową w gminie Ozorków stanowią drogi krajowe, wojewódzkie, powiatowe i gminne.

W zarządzie gminy Ozorków znajdują się:

- drogi o nawierzchni bitumicznej 104 km
- drogi o nawierzchni gruntowej 106 km

Utrzymanie właściwego stanu technicznego dróg wymaga znaczących wydatków dla bieżącego ich utrzymania, (zimowe utrzymanie, naprawy bieżące, wykaszanie, równanie) oraz wydatków inwestycyjnych związanych z poprawieniem jakości ciągów drogowych oraz budowaniem nowych odcinków.

W roku 2020 w ramach inwestycji w infrastrukturę drogową, wykonano nowe nawierzchnie bitumiczne łącznie na długości 969 mb .

Wykaz zadań inwestycyjnych w obszarze drogownictwa zrealizowane w 2020 r.

- **Przebudowa drogi gminnej Nr 120129E w Maszkowicach**
Przebudowa drogi gminnej Nr 120129E w Maszkowicach o długości 732,00 mb i szerokości jezdni 3,50 mb wraz z mijanką o nawierzchni asfaltowej, droga zlokalizowana jest na działce o numerze ewid. 68 w obrębie ewid. Maszkowice, gmina Ozorków.
- **„Budowa drogi gminnej nr 120131E w Sokolnikach-Lesie, ul. Konopnickiej”**
Wykonanie budowy drogi gminnej nr 120131E w Sokolnikach-Lesie, ul. Konopnickiej o długości 237,00 m i szerokości jezdni 3,50 m wraz z wykonaniem odwodnienia pasa drogowego i zjazdów do posesji. Droga zlokalizowana jest na działkach o numerach ewid. 1134/15, 1265/1, 1265/2, 1265/3, 1265/4, 1265/5 w obrębie ewid. Sokolniki-Las, gmina Ozorków
- **„Modernizacja drogi wewnętrznej w miejscowości Boczki, działki ewidencyjne nr 105 i 207”**
Wykonanie, w ramach zadania inwestycyjnego pn.: „Modernizacja drogi wewnętrznej w miejscowości Boczki, działki ewidencyjne nr 105 i 207”, naprawy drogi wewnętrznej na działkach ewidencyjnych nr 105 i 207 w miejscowości Boczki. Usługa polegała na:
 - a) niwelacji lub korytowaniu na głębokości średnio 15 cm nawierzchni gruntowej 1500 m²
 - b) wbudowaniu gruzu betonowego na głębokości warstwy średnio 15 cm wraz dowozem, rozłożeniem i zagęszczeniem kruszywa 1500 m²
 - c) równaniu i zwirowaniu drogi 2190 m²
- **„Przebudowa drogi wewnętrznej relacji Borszyn - Tkaczew”**
Wykonanie, Projektu Budowlanego w ramach zadania inwestycyjnego pn. „Przebudowa drogi wewnętrznej relacji Borszyn - Tkaczew”. Opracowanie dokumentacji obejmuje budowę odcinka od

drogi powiatowej nr 5168 E w miejscowości Tkaczew do posesji nr 9 w miejscowości Borszyn działka ewidencyjna nr 210 obręb ewidencyjny: 102006_2.0018 Skromnica.

- **„Budowa drogi gminnej nr 120104E w Konarach”**

Wykonanie, mapy do celów projektowych w skali 1:500 drogi gminnej w m. Konary działka nr ewid. 88/2, obręb ewidencyjny 102006_2.0008 Konary. Aktualizacja Projektu Budowlanego w ramach zadania inwestycyjnego pn. „Budowa drogi gminnej nr 120104E w Konarach”.

- **„Modernizacja drogi gminnej nr 120102E w miejscowości Małachowice”**

Wykonanie, w ramach zadania inwestycyjnego pn.: „Modernizacja drogi gminnej nr 120102E w miejscowości Małachowice”, naprawy drogi gminnej nr 120102E w miejscowości Małachowice.

- a) Niwelacja i korytowanie na głębokość 15 cm nawierzchni gruntowej ok. 1000 m²
- b) Wbudowanie gruzu betonowego na głębokość warstwy średnio 15 cm wraz z dowozem, rozłożeniem i zagęszczeniem kruszywa ok. 1000 m²
- c) Żwirowanie drogi żwirem wraz z zagęszczeniem ok. 1000 m²

Wykonano dodatkowo profilowanie i równanie wraz z zagęszczeniem drogi gruntowej na odcinku 1720 mb

- **„Modernizacja istniejących poboczy drogi gminnej nr 120121E w miejscowości Sokolniki Parcela”**

Wykonanie w ramach zadania inwestycyjnego pn: „Modernizacja istniejących poboczy drogi gminnej nr 120121E w miejscowości Sokolniki Parcela” roboty, których zakres prac obejmuje:

- 1) Wykorygowanie istniejących poboczy drogi na długości 2 x 102 mb
- 2) Wyprofilowanie istniejących poboczy kruszywem drogowym na odcinku 2 x 102 mb
- 3) Wycinkę zakrzaczeń i podcięcie drzew w pasie drogi na długości 2 x 105 mb wraz z wywozem.
- 4) W ramach profilowania pobocza od strony stawu demontaż uszkodzonego płotu betonowego wraz z wywozem i wzmocnieniem skarpy.
- 5) Wybudowanie nowego płotu na odcinku 102 mb na słupkach stalowych o średnicy 0,04 m z siatki ogrodzeniowej o wysokości 1,5 m, z podbudową z płyt betonowych.
- 6) Zabezpieczenie pobocza drogi słupkami prowadzącymi odblaskowymi u-1a 20 szt.
- 7) Zamontowanie oznakowania odblaskowego u-9a i u-9b na przewężeniu drogi.
- 8) Naprawa istniejącej bariery ochronnej na przepuście drogowym.
- 9) Udrożnienie istniejącego przepustu na remontowanym odcinku pobocza.
- 10) Uporządkowanie terenu po pracach remontowych

- **„Modernizacja wyposażenia technicznego pasa drogowego drogi gminnej nr 120124E w miejscowości Wróblew”**

Wykonanie, w ramach zadania inwestycyjnego pn.: „Modernizacja wyposażenia technicznego pasa drogowego drogi gminnej nr 120124E w miejscowości Wróblew”, odnowienia rowu odwadniającego w miejscowości Wróblew gm. Ozorków. Usługa polega na:

- a) wykoszenie traw i porostów na powierzchni 750m².
- b) wycięcie krzaków i drzew o średnicy do 10 cm na powierzchni 210 mb wraz z wywozem na odległość powyżej 5 km.

- c) odnowienie rowu na odcinku 304 mb wraz z wywozem urobku
 - d) naprawa i udrożnienie trzech przepustów
 - e) uprzątnięcie terenu
- **„Budowa trzech peronów przystankowych w miejscowości Maszkowice i Modlna”**
Budowa, w ramach zadania inwestycyjnego pn.: „Budowa trzech peronów przystankowych w miejscowości Maszkowice i Modlna”, trzech peronów przystankowych przy drodze wojewódzkiej 708 w miejscowości Maszkowice w km 1+870 strona prawa, w km 1+955 strona lewa i miejscowości Modlna w km 6+050 strona prawa, gm. Ozorków, w postaci następujących robót:
 - a) Wbudowanie rur przepustowych \varnothing 60 w rowie przydrożnym wraz z ich zasypaniem i zagęszczeniem
 - b) Utwardzenie peronów tłuczniem drogowym lub destruktem
 - c) Wykonanie oznakowania pionowego i poziomego przystanków.
 - **„Modernizacja drogi gminnej nr. 120110E relacji Sokolniki-Las – Modlna”**
Wykonanie, w ramach zadania inwestycyjnego pn.: „Modernizacja drogi gminnej nr. 120110E relacji Sokolniki-Las – Modlna”, naprawy drogi gminnej na odcinku (ok. 1500 mb) Sokolniki-Las – Modlna, stanowiącej dojazd do Punktu Selektywnej Zbiórki Odpadów w miejscowości Modlna. Usługa polegała na:
 - a) Wykorytowaniu i utwardzeniu zadoleń kruszywem łamanym o frakcji 0-60 – 120 ton;
 - b) Wyprofilowaniu minimum czterech zatok mijankowych;
 - c) Wyprofilowaniu i zagęszczeniu naprawianych odcinków drogi.
 - **„Modernizacja mostu na drodze gminnej 120104E w miejscowości Solca Mała”**
Wykonanie, w ramach zadania inwestycyjnego pn.: „Modernizacja mostu na drodze gminnej 120104E w miejscowości Solca Mała”, wymiany i montażu barier ochronnych na ww. moście. Usługa polega na:
 - a) Usunięciu uszkodzonych barier ochronnych po dwóch stronach mostu;
 - b) Naprawieniu uszkodzonych opasek betonowych mostu;
 - c) Zamontowaniu nowych barier stalowych wraz z ich pomalowaniem w kolorze żółto czarnym.
 - **„Modernizacja nawierzchni mostu w miejscowości Muchówka”**
Wykonanie, w ramach zadania inwestycyjnego pn.: „Modernizacja nawierzchni mostu w miejscowości Muchówka”, wymiany pomostu drewnianego dla mostu w ciągu drogi gminnej Nr 120112E na rzece Bzura. Usługa polegała na:
 - a) Demontażu istniejącego pomostu drewnianego o powierzchni 91 m²;
 - b) Montażu nowego pomostu drewnianego z deski impregnowanej o powierzchni 91 m²;
 - c) uprzątnięcie terenu.
 - **„Modernizacja i oczyszczenie przepustu drogowego pod drogą gminną 104188E w miejscowości Borszyn”**
Wykonanie, w ramach zadania inwestycyjnego pn.: „Modernizacja i oczyszczenie przepustu

drogowego pod drogą gminną 104188E w miejscowości Borszyn”, modernizacji i oczyszczenia przepustu drogowego w miejscowości Borszyn gm. Ozorków. Usługa polegała na:

- a) Wykonaniu wpustu betonowego
- b) Odbudowie uszkodzonych elementów przepustu drogowego.
- c) Wybudowaniu muru oporowego od strony łąki
- d) Wykonaniu podbudowy pod asfalt
- e) Położeniu nowej nawierzchni asfaltowej 15m²
- f) Odtworzeniu rowu odwadniającego

Działania bieżące z zakresu drogownictwa

Wśród działań związanych z bieżącym utrzymaniem dróg realizowane w 2020 r. wymienić należy:

- remonty cząstkowe dróg o nawierzchni bitumicznej,
- uzupełnianie nierówności żwirem i kruszywem drogowym,
- niwelacje i wyrównywanie dróg gruntowych,
- oznakowanie ulic, dróg, przejazdów kolejowych,
- obowiązkowe okresowe przeglądy dróg gminnych i obiektów mostowych – roczne i pięcioletnie,
- koszenie poboczy i rowów.

W celu właściwego utrzymania dróg, gmina Ozorków mając na uwadze znaczenie komunikacyjne, zawarła umowy z Wykonawcami wyłonionymi zgodnie z ustawą Prawo zamówień publicznych na zimowe utrzymanie dróg gminnych i wewnętrznych będących w zarządzie gminy Ozorków. Część zadań związanych z remontami cząstkowymi, wykaszaniem poboczy i zimowym utrzymaniem chodników, gmina realizuje za pośrednictwem pracowników gospodarczych urzędu.

2. Infrastruktura oświetleniowa.

Na terenie gminy Ozorków, w ogromnej większości punkty oświetlenia ulicznego zlokalizowane są na słupach należących do właściciela sieci przesyłowej PGE Dystrybucja. Wg stanu na koniec 2020 r. zainstalowanych jest 2318 opraw oświetleniowych. W 2020 r. powstało 8 nowych punktów oświetlenia ulicznego, a w ramach umowy z PGE Dystrybucja zamontowano 10 nowych punktów świetlnych.

W zakresie dostawy energii elektrycznej, gmina Ozorków posiada zawarte umowy w zakresie:

- na świadczenie usługi dystrybucji z właścicielem sieci dystrybucyjnej PGE Dystrybucja,
- na świadczenie usługi dostawy energii - z wykonawcą wyłonionym w trybie przetargu nieograniczonego.

Wykaz zadań inwestycyjnych w obszarze oświetlenia ulicznego.

- „Budowa solarnego oświetlenia ulicznego w Sierpowie”

Budowa solarnego oświetlenia ulicznego w Sierpowie, w pasie drogi gminnej 120107E, na działkach numerach ewid. 173/3 i 196/9, służąca zwiększeniu bezpieczeństwa ruchu drogowego, polegająca na montażu 8 sztuk urządzeń fotowoltaicznych z oprawami w technologii LED w ramach zadania inwestycyjnego pn. „Budowa solarnego oświetlenia ulicznego w Sierpowie”.

3. Infrastruktura wodociągowo – kanalizacyjna.

W skład infrastruktury wodociągowej gminy Ozorków wchodzi:

- stacja uzdatniania wody w Sokolnikach-Lesie zaopatrująca w wodę miejscowości: Sokolniki-Las, Katarzynów i Aleksandria oraz część Helenowa i Sokolnik,
- stacja uzdatniania wody w Modłej zaopatrująca w wodę miejscowości: Modlna, Sokolniki, Sokolniki-Parcela, Maszkowice, Małachowice, Małachowice-Kolonia, Dybówka, Czerchów, część Skotnik i Helenowa.
- stacja uzdatniania wody w Tymienicy zaopatrująca w wodę miejscowości: Tymienica, Konary, Sierpów, Leśmierz, Boczki, Cedrowice, Cedrowice-Parcela, Muchówka, Parzyce, Ostrów, Opalanki, część Skotnik;
- stacja uzdatniania wody w Celestynowie zaopatrująca w wodę miejscowość Celestynów,
- 179 km sieci wodociągowej.

Realizacja usług zbiorowego zaopatrzenia w wodę z wodociągów gminy Ozorków prowadzona jest za pośrednictwem firmy wyłonionej w postępowaniu o zawarcie umowy koncesji na podstawie przepisów ustawy o umowie koncesji na roboty budowlane lub usługi. W 2020 r. przedsiębiorstwem wodociągowym działającym na majątku gminy Ozorków była firma Bakupi Sp. z o.o. z siedzibą w Boczkach.

Gmina Ozorków w ramach zbiorowego zaopatrzenia w wodę korzysta również ze współpracy w sąsiednimi samorządami tj. gminą Parzęczew i gminą Miasto Ozorków, gdzie na mocy zawartych porozumień realizuje wspólnie i w porozumieniu obowiązki w zakresie zbiorowego zaopatrzenia w wodę. Przedsiębiorstwami wodociągowymi działającymi na mocy zawartych porozumień pomiędzy samorządami na obszarze gminy Ozorków są:

- Zakład Gospodarki Komunalnej w Parzęczewie,
- Ozorkowskie Przedsiębiorstwo Komunalne Sp. z o.o. w Ozorkowie.

Rejonami objętymi taką formą współpracy są:

- z gminą Parzęczew miejscowości: Skromnica, Borszyn, Tkaczew, Solca Wielka, Solca Mała, Pełczyska, Wróblew oraz część Sierpowa;
- z gminą Miasto Ozorków miejscowości: część Cedrowic-Parceli, Śliwniki.

W skład infrastruktury kanalizacyjnej gminy Ozorków wchodzi:

- oczyszczalnia ścieków i kanalizacja sanitarna w Leśmierzu,
- oczyszczalnia ścieków i kanalizacja sanitarna w Skromnicy,
- oczyszczalnia ścieków i kanalizacja sanitarna w Pełczyskach,

- kanalizacja sanitarna Śliwniki - Wróblew (podłączona do kanalizacji OPK Sp. z o.o. w Ozorkowie),
- oczyszczalnia ścieków dla obiektu Szkoły Podstawowej w Modlnej,
- oczyszczalnia ścieków dla obiektu Szkoły Podstawowej i Gminnego Ośrodka Kultury w Solcy Wielkiej,
- oczyszczalnia ścieków dla budynku wielorodzinnego w Sokolnikach Parceli nr 3,
- oczyszczalnia ścieków dla Gminnego Ośrodka Zdrowia i świetlicy w Sokolnikach Parceli,
- oczyszczalnie ścieków przy budynkach komunalnych w miejscowościach: Sierpów, Małachowice-Kolonia, Helenów, Sokolniki-Las i Tkaczew.

W przypadku ścieków, przedsiębiorstwem wodociągowym, w myśl przepisów ustawy o zbiorowym zaopatrzeniu w wodę i zbiorowym odprowadzaniu ścieków jest gmina, realizując obowiązki poprzez referat ochrony środowiska i rolnictwa. W ramach usług zewnętrznych realizowane są działania w zakresie utrzymania w sprawności technicznej obiektów, ich bieżącej obsługi, konserwacji i dozoru. Wybór firmy dla prowadzenia takich usług wykonuje się w oparciu o przetarg nieograniczony na podstawie przepisów ustawy – Prawo zamówień publicznych.

Wykaz zadań inwestycyjnych z zakresu ochrony środowiska w 2020 roku.

1) Rozbudowa sieci wodociągowej Konary - Sierpów

Wykonano dokumentację projektową i wystąpiono o pozwolenia na budowę sieci wodociągowej.

2) Rozbudowa sieci wodociągowej w Helenowie

Wybudowano sieć wodociągową na długości 205 mb o śr. 110 i 90 mm.

3) Modernizacja Stacji Uzdatniania Wody w Tymienicy

W ramach zadania wykonano: zakup pompy głębinowej i silnika przezwajalnego, usługę montażu modemu w układzie pomiarowym energii elektrycznej oraz oprogramowanie, zakup filtra ciśnieniowego – odżelaziacza, zakup sprężarki, modernizację dachu – ocieplenie i pokrycie papą.

4) Przebudowa Punktu Selektynego Zbierania Odpadów Komunalnych w Modlnej

Zakupiono: Kontener socjalny z wyposażeniem.

Wykonano: montaż instalacji elektrycznej oraz dwóch opraw oświetleniowych, montaż rolet zewnętrznych, montaż systemu alarmowego, montaż monitoringu wizyjnego.

Wykonano projekt zamienny celem zmiany pozwolenia na budowę i mapę d/c projektowych.

5) Przebudowa sieci wodociągowej w Ostrowie

Wybudowano nowy odcinek sieci wodociągowej na długości 506 mb, śr. 90 mm oraz przebudowano przyłącze wodociągowe w związku z likwidacją części starego wodociągu.

- 6) Zamontowano źródł czerpalny na sieci wodociągowej w m. Konary.
- 7) Rozbudowa sieci wodociągowej w Sokolnikach-Parceli odc. I
Wykonano mapę do celów projektowych
- 8) Rozbudowa sieci wodociągowej w Sokolnikach-Parceli odc. II
Wykonano mapę do celów projektowych

4. Inne zadania inwestycyjne.

Gmina realizuje zadania inwestycyjne również w innych, nie wymienionych wcześniej obszarach związanych z funkcjonowaniem urzędu takich jak: w szkołach, podległych jednostkach oraz wszelkich gminnych nieruchomościach. Inwestycje prowadzone są dla poprawienia parametrów techniczno-użytkowych oraz technologicznych obiektów, w różnych zakresach działań.

Wykaz pozostałych zadań inwestycyjnych wykonanych w 2020 r.

- „Budowa i przebudowa boiska wielofunkcyjnego z budową infrastruktury technicznej w Solcy Wielkiej”
Budowa boiska do piłki nożnej o wymiarach 22x44m w ramach zadania inwestycyjnego pn. „Budowa i przebudowa boiska wraz z budową infrastruktury technicznej w Solcy Wielkiej” na działkach ewidencyjnych nr 313, 321 i 322 w miejscowości Solca Wielka. Zakres prac obejmuje: przejęcie i przygotowanie placu budowy, budowę boiska wielofunkcyjnego o wymiarach 22x44m - nawierzchnia boiska z trawy sztucznej, wykonanie piłkochwyłów i ogrodzenia, zakup i montaż trybun, zakup i montaż bramek, budowę rozbiegu poliuretanowego i zeskokcni w dal, wykonanie opaski z kostki polbruku, wykonanie chodników z kostki polbruk, wykonanie nawierzchni z ekokratki, budowę zewnętrznej linii zasilającej oświetlenia zewnętrznego - 4 maszty oświetleniowe, wykonanie obrzeży trawnikowych i trawników, rozbiórka istniejącego ogrodzenia, rozbiórka istniejących bramek, rozbiórka istniejących koszy do koszykówki, rozbiórka istniejących ławek wbetonowanych w grunt, rozbiórka istniejących krawężników z utylizacją, rozbiórka istniejącej nawierzchni asfaltowej z utylizacją, rozbiórka istniejącej nawierzchni z kostki polbruku z utylizacją, inwentaryzację geodezyjną powykonawczą, wykonanie dokumentacji zdawczo-odbiorczej.
- „Utwardzenie powierzchni gruntu na działce nr ew. 145 w Sokolnikach Parceli”
Wykonanie, w ramach zadania inwestycyjnego pn.: „Utwardzenie powierzchni gruntu na działce nr ew. 145 w Sokolnikach Parceli”, utwardzenia powierzchni gruntu na ww. działce w miejscowości Sokolniki Parcela. Usługa polega na:
 - a) Usunięciu barier ochronnych oraz wykorytowaniu nawierzchni gruntowej wraz z jej wywiezieniem 30 m²
 - b) wyrównaniu nawierzchni wraz profilowaniem i ukierunkowaniem spadku terenu 30 m².
 - c) wykonaniu podbudowy z gruzu betonowego lub kruszywa drogowego 30 m²

- d) wykonaniem warstwy podsypki żwirowo-piaskowej o grubości ok. 10 cm pod nawierzchnię bitumiczną 30 m²
- e) wykonanie metalowego stojaka rowerowego na cztery miejsca parkingowe
- f) odtworzenie linii parkingowych wraz z odtworzeniem oznakowania poziomego i pionowego
- g) pomalowanie 3 koszy i barier ochronnych na działce nr ew.145 w Sokolnikach Parceli.

- „**Utwardzenie powierzchni gruntu na działkach nr 20/20 oraz 24/5 w miejscowości Leśmierz**”

Wykonanie, w ramach zadania inwestycyjnego pn.: „Utwardzenie powierzchni gruntu na działkach nr 20/20 oraz 24/5 w miejscowości Leśmierz”, utwardzenia powierzchni gruntu na ww. działkach kruszywem łamanym wraz z wyprofilowaniem i zagęszczeniem. Usługa polegała na:

- a) wyrównaniu istniejącej nawierzchni wraz profilowaniem i ukierunkowaniem spadku terenu,
- b) częściowym utwardzeniu podbudowy kruszywem betonowym (0-60) – 100 ton,
- c) wykonaniu nawierzchni na podbudowie z kruszywa łamanego (0-31) – 50 ton.

- „**Modernizacja budynku Szkoły Podstawowej w Leśmierzu**”

Wykonanie w ramach zadania inwestycyjnego pn.: „Modernizacja budynku Szkoły Podstawowej w Leśmierzu”, następujących prace modernizacyjnych instalacji elektrycznej tj.:

- a. Wymiana rozdzielni głównej wraz z materiałem
- b. Wymiana wewnętrznej linii zasilającej na potrzeby kuchni

Wykonanie w ramach zadania inwestycyjnego pn.: „Modernizacja budynku Szkoły Podstawowej w Leśmierzu”, następujących prace modernizacyjnych instalacji wodnej i kanalizacyjnej tj.:

- a) Wymiana uszkodzonych rur wody w budynku szkoły
- b) Uruchomienie uzdatniacza i filtra wody
- c) Wymiana uszkodzonych rur kanalizacyjnych w budynku szkoły
- d) Uszczelnienie instalacji kanalizacyjnej w budynku szkoły
- e) Udrożnienie kanału zewnętrznego 40 mb
- f) Odpowietrzenie instalacji kanalizacyjnej.
- g) Demontaż i montaż pisuarów wraz z nową instalacją wodną

- „**Modernizacja budynku komunalnego w miejscowości Cedrowice Parcel 13/3**”

Wykonanie dokumentacji projektowej remontu więźby dachowej i pokrycia dachu części budynku w miejscowości Cedrowice Parcela 13/3, gm. Ozorków.

- „**Modernizacja budynku Ośrodka Zdrowia w Sokolnikach Parceli**”

Wykonanie, w ramach zadania inwestycyjnego pn.: „Modernizacja budynku Ośrodka Zdrowia w Sokolnikach Parceli”, remontu dwóch pomieszczeń (GABINET ZABIEGOWY o powierzchni 19,27 m², GABINET LEKARSKI O POWIERZCHNI 15 m²) w budynku ośrodka zdrowia w Sokolnikach Parceli 5, gm. Ozorków. Zakres planowanych prac: położenie gładzi na ścianach i sufitach, malowanie ścian i sufitów, położenie glazury na ścianach (przy umywalkach, zlewozmywaku, meblach – gabinet zabiegowy, ok 12m²), wymiana drzwi wewnętrznych pomiędzy gabinetami, wymiana kaloryferów, montaż nakładek parapetowych – przy trzech oknach, demontaż podłogi wraz z wykonaniem nowej powierzchni i położeniem wykładziny podłogowej, wymiana punktów świetlnych, wymiana dwóch

umywalek, montaż zlewozmywaka dwukomorowego wraz z szafkami – gabinet zabiegowy, wymiana armatury przy umywalkach, montaż armatury przy zlewozmywaku, demontaż i montaż lamp UV - szt. 2, wymiana gniazd elektrycznych i włączników, wyciszenie drzwi gabinetów poprzez zamontowanie odpowiednich uszczelek.

Roboty dodatkowe na podstawie protokołu konieczności: wykonania nowej podłogi: wylewka wraz z ułożeniem terakoty gres w gabinetach na ww. powierzchni. Dodatkowo należy wymienić 2 szt. drzwi do gabinetów.

- **„Modernizacja budynku komunalnego w Sokolnikach-Parceli”**

Wykonanie naprawy dachu na budynku komunalnym w Sokolnikach Parceli 7. Naprawa polega na wzmocnieniu konstrukcji dachu w osłabionych miejscach, wyrównaniu dachu pod poszycie z blachy, położeniu blachy trapezowej w ilości ok 260 m², wykonaniu obróbek narynnowych i kalenic, pomalowaniu blachy na ogniomurach.

- **„Modernizacja budynku mieszkalnego Solca Wielka 49, działka nr 336”**

Wykonanie robót budowlanych, których zakres prac obejmuje: Skuwanie uszkodzonego tynku; Naprawa ubytków tynku na całym budynku; Nałożenie warstwy kleju z zatopieniem siatki; Pomalowanie elewacji budynku w dwóch odcieniach szarości; Wymiana orywnowania; Zamontowanie w 7 oknach PCV wywietrzników higrosterowanych; Wykonanie opaski wokół budynku i schodów z kostki brukowej; Wymiana drzwi wejściowych (metalowych ciepłych w kolorze grafit); Malowanie komina; Uporządkowanie terenu po pracach remontowych

- **„Termomodernizacja budynku Ochotniczej Straży Pożarnej w Solcy Wielkiej”**

Przedmiotem jest opracowanie:

1.) Studium wykonalności przedsięwzięcia inwestycyjnego dla projektu pn.: „Termomodernizacja budynku Ochotniczej Straży Pożarnej w Solcy Wielkiej” w ramach Poddziałania IV.2.1 Termomodernizacja budynków – ZIT z RPO Województwa Łódzkiego na lata 2014-2020 - naboru nr RPLD.04.02.01-IP.03-10-007/20 – wezwanie.

Zakres prac obejmuje w szczególności:

- 1) przygotowanie dokumentów na wzorach udostępnionych przez Urząd Marszałkowski w Łodzi,
- 2) wsparcie merytoryczne w procesie przygotowania i złożenia oraz oceny dokumentacji aplikacyjnej dla projektu, w tym modyfikację (poprawę, uzupełnienie i/lub aktualizację) przygotowanego dokumentu Studium Wykonalności, wynikającą z ewentualnych uwag UM w wyniku procesu oceny formalnej i/lub merytorycznej, w terminie wyznaczonym przez Zamawiającego, umożliwiającym dokonanie poprawy dokumentacji aplikacyjnej oraz udzielenie stosownych wyjaśnień. Opracowane Studium Wykonalności musi być zgodne z Zasadami przygotowania studium wykonalności dla projektów realizowanych w ramach Regionalnego Programu Operacyjnego Województwa Łódzkiego na lata 2014-2020 dostępnymi na stronie internetowej <https://rpo.lodzkie.pl/skorzystaj-z-programu/zobacz-ogloszenia-i-wyniki-naborow-wnioskow/item/4453-poddzialanie-iv-2-1-termomodernizacja-budynkow-zit> oraz otrzymanym wezwaniem do złożenia wniosku nr RPLD.04.02.01-IP.03-10-007/20

- „Budowa zaplecza socjalnego wraz z modernizacją boiska sportowego w Sierpowie”

Wykonanie miejsc parkingowych:

- a) dla autobusu z wykorzystaniem betonowych płyt ażurowych;
- b) dla osoby niepełnosprawnej wykonanie wylewki betonowej. Stanowisko parkingowe należy oznakować znakami pionowymi i poziomymi (miejsce parkingowe dla osoby niepełnosprawnej);
- c) dla samochodów osobowych z wykorzystaniem tłucznia drogowego. Stanowiska parkingowe należy rozdzielić obrzeżami betonowymi w kolorze białym do min. 1/2 długości miejsca parkingowego wraz z wykonaniem oznakowania pionowego.

V. GOSPODARKA ODPADAMI I OCHRONA ŚRODOWISKA

1. Plan Gospodarki Niskoemisyjnej dla Gminy Ozorków

Gmina Ozorków posiada Plan Gospodarki Niskoemisyjnej na lata 2015-2020 przyjęty przez Radę Gminy Ozorków Uchwałą Nr XXII/167/16 z dnia 21.01.2016 roku.

Celami szczegółowymi określonymi w Planie Gospodarki Niskoemisyjnej dla Gminy Ozorków na lata 2015-2020 są:

- redukcja zużycia energii w MWh,
- redukcja emisji CO₂ w Mg,
- wykorzystanie OZE w produkcji energii w MWh,
- poprawa jakości powietrza atmosferycznego poprzez redukcję emisji pyłu zawieszonego i benzo/a/pirenu.

Opracowany Plan ma na celu zwiększyć szanse gminy Ozorków i podmiotów działających na jego terenie na uzyskanie dofinansowania ze środków krajowych i Unii Europejskiej, w tym pochodzących z Regionalnego Programu Operacyjnego Województwa Łódzkiego na lata 2014 -2020.

Program stwarza możliwość uzyskania dotacji obejmujących takie działania, jak:

- termomodernizacja budynków użyteczności publicznej, budynków gminnych oraz budynków społeczeństwa,
- modernizację oświetlenia ulic i placów, skutkujących zwiększeniem komfortu przebywania po zmroku mieszkańców,
- poprawę jakości dróg, zwiększającą komfort ich użytkowania,
- wykorzystywanie odnawialnych źródeł energii, takich jak: instalacje solarne, fotowoltaika, pompy ciepła i inne, zarówno przez jednostki gminne, jak i społeczeństwo, na potrzeby ogrzewania wody użytkowej oraz wspomagania ogrzewania pomieszczeń, co skutkować będzie wyraźnymi oszczędnościami z tytułu mniejszego zużycia mediów grzewczych,
- wymianę starych kotłów/pieców na nowe i sprawniejsze, zarówno w budynkach jednostek gminnych, jak i budynkach społeczeństwa, co skutkować będzie mniejszą emisją pyłów i substancji do powietrza (czystsze powietrze) oraz oszczędnościami wynikającymi z większej sprawności nowego kotła/pieca i mniejszego zużycia tańszego medium grzewczego,

- zabezpieczenie energetyczne wszystkich mieszkańców, poprzez tworzenie kotłowni lokalnych wyposażonych w niezależne, odnawialne źródła energii, najczęściej w skojarzeniu (jednoczesne wytwarzanie energii elektrycznej i ciepłej).

2. Program opieki nad zwierzętami bezdomnymi oraz zapobiegania bezdomności na terenie Gminy Ozorków

Gmina Ozorków na podstawie art. 11a ustawy z dnia 21 sierpnia 1997r. o ochronie zwierząt (Dz.U. z 2020r. poz. 638) corocznie podejmuje Uchwałę dotyczącą przyjęcia Programu opieki nad zwierzętami bezdomnymi oraz zapobiegania bezdomności na terenie Gminy Ozorków. W 2020 roku Program został przyjęty Uchwałą Nr XXIV/200/20 Rady Gminy Ozorków z dnia 31 marca 2020r. i zmieniony Uchwałą Nr XXVIII/228/20 z dnia 25 czerwca 2020r.

Program obejmuje swoim działaniem następujące zadania:

- zapewnienie bezdomnym zwierzętom miejsca w schronisku dla zwierząt;
- opiekę nad wolno żyjącymi kotami, w tym ich dokarmianie;
- odławianie bezdomnych zwierząt;
- obowiązkową sterylizację albo kastrację zwierząt w schronisku dla zwierząt;
- poszukiwanie właścicieli dla bezdomnych zwierząt;
- usypianie ślepych miotów;
- wskazanie gospodarstwa rolnego w celu zapewnienia miejsca dla zwierząt gospodarskich;
- zapewnienie całodobowej opieki weterynaryjnej w przypadkach zdarzeń drogowych z udziałem zwierząt;
- przeciwdziałanie niekontrolowanemu rozwojowi populacji psów oraz zapobieganie ich bezdomności poprzez prewencyjną kastrację i sterylizację psów właścicielskich;
- trwałe znakowanie psów poprzez wszczepienie elektronicznego mikroczipa oraz ich rejestrację w międzynarodowej bazie danych tylko u psów właścicielskich poddanych zabiegom kastracji lub sterylizacji w wyniku realizacji tych zabiegów przez Gminę Ozorków;
- przeciwdziałanie niekontrolowanemu rozwojowi populacji kotów oraz zapobieganie ich bezdomności poprzez prewencyjną kastrację i sterylizację kotów właścicielskich.

3. Program Regulowania Gospodarki Ściekowej na terenie Gminy Ozorków.

Gmina Ozorków w ramach realizacji zadań własnych gminy w zakresie ochrony środowiska posiada przyjęty Uchwałą Nr XXII/215/08 Rady Gminy w Ozorkowie z dnia 29 maja 2008r. „Program Regulowania Gospodarki Ściekowej na terenie Gminy Ozorków”.

Objęcie terenów wiejskich scentralizowanym systemem kanalizacji i oczyszczania ścieków w warunkach naszej gminy jest nieuzasadnione, przede wszystkim z powodu:

- zbyt dużego rozproszenia gospodarstw indywidualnych,
- sezonowego zamieszkania w przypadku miejscowości letniskowo - rekreacyjnych,
- braku odbiorników ścieków,
- niekorzystnej topografii terenu.

Program realizowany jest w ramach następujących zadań:

- 1) budowa indywidualnych przydomowych oczyszczalni ścieków rozproszonych na terenie gminy Ozorków, inwestycje ciągłe;
- 2) budowa obiektowych oczyszczalni ścieków, obejmująca miejscowości z zabudową zwartą i możliwością odprowadzenia ścieków do cieków wodnych, inwestycje realizowane są w miarę posiadanych środków finansowych;
- 3) rozbudowa istniejącej sieci kanalizacji sanitarnej, inwestycje realizowane są w miarę posiadanych środków finansowych i występujących potrzeb.

4. Gospodarka odpadami komunalnymi na terenie Gminy Ozorków.

Na podstawie art. 6c ustawy z dnia 13 września 1996 r. o utrzymaniu czystości i porządku w gminach (Dz.U. z 2021 r. poz. 888) Gminy od 1 lipca 2013 roku zobowiązane są do zorganizowania odbierania odpadów komunalnych od właścicieli nieruchomości, na których zamieszkują mieszkańcy. Gmina Ozorków na podstawie Uchwały Nr XVIII/145/19 Rady Gminy w Ozorkowie z 8 listopada 2019 r. oraz Uchwały Nr XIX/158/19 Rady Gminy w Ozorkowie z 28 listopada 2019 r. przejęła również obowiązek odbierania odpadów komunalnych od właścicieli nieruchomości, na których nie zamieszkują mieszkańcy, a powstają odpady komunalne.

Realizacja systemu odbierania odpadów komunalnych na terenie gminy odbywa się również na podstawie Uchwały Nr XXIII/196/20 Rady Gminy Ozorków z dnia 27 lutego 2020 r. w sprawie przyjęcia Regulaminu utrzymania czystości i porządku na terenie gminy Ozorków.

W 2020 roku usługa w zakresie odbioru i zagospodarowania odpadów komunalnych realizowana była przez Spółkę z o. o. PreZero Service Centrum 99-300 Kutno ul. Łąkoszyńska 127.

Przedmiotem była usługa w zakresie odbioru i zagospodarowania odpadów komunalnych od właścicieli nieruchomości zamieszkałych i niezamieszkałych, w tym nieruchomości, na której znajdują się domki letniskowe, lub innych nieruchomości wykorzystywanych na cele rekreacyjno-wypoczynkowe na terenie Gminy Ozorków oraz wyposażenia i obsługi gminnego punktu selektywnego zbierania odpadów komunalnych w Modłej. Podstawą ustalenia wynagrodzenia za świadczenie usługi stanowiła stawka za 1 Mg odebranych i zagospodarowanych poszczególnych rodzajów odpadów komunalnych.

Odpady komunalne odbierane są z częstotliwością:

- 1) odpady zmieszane, odpady kuchenne: raz na dwa tygodnie,
- 2) odpady selektywnie zbierane (papier, szkło, metale i tworzywa sztuczne, w tym odpady opakowaniowe wielomateriałowe): raz w miesiącu,
- 3) odpady zielone: do marca raz w miesiącu, do czerwca dwa razy w miesiącu, od lipca wyłącznie po dostarczeniu do Punktu Selektywnego Zbierania Odpadów w Modłej,
- 4) odpady wielkogabarytowe: raz w roku.

Porównanie ilości i rodzajów odebranych odpadów komunalnych na terenie gminy Ozorków w latach 2018 – 2020, w celu pokazania zmian ilościowych i jakościowych odbieranych frakcji odpadów.

Tab.: Zestawienie ilości rodzajów odpadów w latach 2018-2020

Kod odpadów i opis	2018 rok Ilość w Mg	2019 rok ilość w Mg	2020 rok ilość w Mg
15 01 07 - opakowania ze szkła	99,240	71,876	183,480
15 01 01 - opakowania z papieru i tektury	46,100	36,420	95,960
15 01 06 - zmieszane odpady opakowaniowe	119,960	217,676	181,50
15 01 02 - opakowania z tworzyw sztucznych	84,960	58,088	20,380
20 02 01 - odpady ulegające biodegradacji	1 072,203	1004,06	678,34
17 01 01 - odpady betonu oraz gruz betonowy z rozbiórek i remontów	87,880	68,92	91,380
20 03 01 - niesegregowane odpady komunalne (zmieszane)	1 756,954	1697,066	1 310,060
16 01 03 - zużyte opony	9,640	7,760	15,880
20 03 07 - odpady wielkogabarytowe	150,500	158,540	138,32
20 01 32 - leki przeterminowane	0,093	0,020	0,020
20 01 36 - zużyte urządzenia elektryczne i elektroniczne	2,000	5,960	16,920
08 01 12 - Odpady farb i lakierów inne niż wymienione w 08 01 11	0,000	0,00	0,00
17 03 80 - papa odpadowa	0,000	4,560	0,00
20 01 21- lampy	0,00	0,00	0,140
RAZEM	3 429,530	3 330,946	2 732,380

5. Program usuwania azbestu z terenu gminy Ozorków.

Dnia 27 lutego 2018 roku Rada Gminy Ozorków przyjęła Uchwałą Nr LV/466/18 „Program usuwania azbestu z terenu gminy Ozorków na lata 2017 – 2022 z perspektywą do 2032 roku”. Dokument stanowi aktualizację Programu przyjętego Uchwałą Nr XXIV/238/12 Rady Gminy w Ozorkowie z dnia 25 października 2012 r.

Program ma na celu:

- 1) wypełnienie obowiązku dotyczącego posiadania i wdrażania aktualnego PROGRAMU,
- 2) doprowadzenie do całkowitego wyeliminowania wyrobów zawierających azbest znajdujących się na terenie gminy Ozorków w perspektywie czasowej do roku 2032.

Funkcjonowanie Programu otwiera drogę do starania się o dofinansowanie działań związanych z demontażem, transportem i składowaniem (unieszkodliwieniem) wyrobów azbestowych. Program posiada zaktualizowaną inwentaryzację wyrobów zawierających azbest. Gmina podejmuje działania w zakresie usuwania wyrobów zawierających azbest zmagazynowanych luzem na posesjach przez właścicieli nieruchomości przy udziale dotacji z Wojewódzkiego Funduszu Ochrony Środowiska i Gospodarki Wodnej w Łodzi. W 2020 roku Gmina odebrała od mieszkańców łącznie 7,74 Mg odpadów

zawierających azbest.

Ponadto właściciele nieruchomości w ramach modernizacji pokryć dachowych na swoich budynkach mieszkalnych i gospodarczych uzyskują indywidualne dotacje z WFOŚiGW w Łodzi na demontaż, zapakowanie, transport i utylizację odpadów zawierających azbest.

Na terenie gminy znajduje się 2 490,66 ton wyrobów zawierających azbest.

VI. GOSPODARKA PRZESTRZENNA

1. Obowiązujące miejscowe plany zagospodarowania przestrzennego

Zgodnie z art. 14 ust. 8 ustawy z dnia 27 marca 2003 r. o planowaniu i zagospodarowaniu przestrzennym miejscowe plany zagospodarowania przestrzennego są aktami prawa miejscowego. Oznacza to, że są one źródłem prawa powszechnie obowiązującego na obszarze działania organów, które je ustanowiły, a warunkiem wejścia ich w życie jest ich ogłoszenie. W planie miejscowym ustala się przede wszystkim przeznaczenie terenów, sposób ich zagospodarowania i warunki zabudowy.

Zgodnie ze stanem na 31.12. 2020 r., w granicach administracyjnych gminy Ozorków obowiązuje obecnie 13 miejscowych planów zagospodarowania przestrzennego, sporządzonych wg. ustawy z dnia 27 marca 2003 r. o planowaniu i zagospodarowaniu przestrzennym oraz 3 plany miejscowe sporządzone są na podstawie ustawy z dnia 7 lipca 1994 r.

o zagospodarowaniu przestrzennym. Wykaz planów miejscowych obowiązujących na terenie gminy Ozorków wyszczególniono w tabeli nr 1.

Na zdecydowanej części obszaru gminy Ozorków – 93,85% powierzchni obszaru Gminy, obowiązuje miejscowy plan ogólny zagospodarowania przestrzennego gminy Ozorków sporządzony w oparciu o nieobowiązującą ustawę z dnia 7 lipca 1994 r. o zagospodarowaniu przestrzennym. Plan ten zachowuje swoją moc na podstawie art. 87 ust. 1 ustawy z dnia 27 marca 2003 r. o planowaniu i zagospodarowaniu przestrzennym.

Według przepisów nieobowiązującej ustawy o zagospodarowaniu przestrzennym sporządzona była również zmiana miejscowego planu zagospodarowania przestrzennego gminy Ozorków, uchwalonego uchwałą Nr XXII/182/2000 z dnia 26 października 2000 r. obejmująca teren osiedla Sokolniki-Las oraz zmiana miejscowego ogólnego planu zagospodarowania przestrzennego obejmującego wybrane tereny we wsiach: Sierpów, Cedrowice, Sokolniki Wieś, Solca Mała – uchwała Nr XXXVIII/297/98 z dnia 30 kwietnia 1998 r.

W roku 2020 nie weszły w życie nowe miejscowe plany zagospodarowania przestrzennego.

Wszystkie przedsięwzięcia inwestycyjne na terenie Gminy mogą być realizowane w oparciu o plany obowiązujące miejscowe plany zagospodarowania przestrzennego.

2. Miejscowe plany zagospodarowania przestrzennego będące w trakcie opracowania

Plany miejscowe, które w roku 2020 pozostają w trakcie opracowania to :

1. Miejskowy plan zagospodarowania przestrzennego fragmentu obrębu Leśmierz;
2. Miejskowy plan zagospodarowania przestrzennego fragmentów Gminy Ozorków.

3. Wnioski o zmianę studium uwarunkowań i kierunków zagospodarowania przestrzennego oraz o zmianę miejscowych planów zagospodarowania przestrzennego

Zdecydowana większość składanych przez mieszkańców gminy Ozorków wniosków dotyczy zmiany przeznaczenia terenu pod zabudowę mieszkaniową jednorodzinną. Nielicznie pojawiają się również wnioski o zmianę parametrów zabudowy przyjętych w obowiązujących planach miejscowych. Mieszkańcy Gminy często także postulują o zmianę przeznaczenia gruntów na tereny usługowe, usługowo-produkcyjne lub produkcyjne. W sześciu wnioskach pojawia się również prośba o umożliwienie lokalizacji obiektów i urządzeń związanych z pozyskiwaniem energii ze źródeł odnawialnych (budowa elektrowni wiatrowych, kolektorów słonecznych). Z uwagi na fakt, że w latach poprzednich procedowanych było kilka nowych miejscowych planów zagospodarowania przestrzennego na terenie Gminy, to tylko nieznaczna część złożonych wniosków o zmianę planów miejscowych pozostaje niezadowolonych pozytywnie.

4. Aktualność studium i planów miejscowych w aspekcie zaobserwowanych zmian zagospodarowania przestrzennego

Ocenę aktualności studium i planów miejscowych w aspekcie obserwowanych zmian rozwoju przestrzennego przeprowadzono porównując zasięg i funkcję istniejących terenów zainwestowanych z dyspozycjami zawartymi w Studium uwarunkowań i kierunków zagospodarowania przestrzennego gminy Ozorków.

Obszarem wskazanym do największego zainwestowania w Studium jest teren osiedla Sokolniki-Las oraz tereny zlokalizowane w jego bezpośrednim sąsiedztwie np. Sokolniki, które obecnie pozostają niezagospodarowane (tereny rolnicze, tereny leśne). W Studium najwięcej terenów do rozwoju zabudowy wskazanych zostało wzdłuż ciągów komunikacyjnych. Natomiast w zakresie zmian funkcji zabudowy daje się zaobserwować tendencję do przekształcania zabudowy zagrodowej w zabudowę mieszkaniową jednorodzinną.

5. Analiza zmian w zagospodarowaniu przestrzennym

Analiza zmian w zagospodarowaniu przestrzennym Gminy Ozorków została sporządzona w roku 2016. Identyfikuje ona zmiany zachodzące w zagospodarowaniu przestrzennym oraz ocenia stopień, w jakim zachodzące zmiany zgodne są z polityką przestrzenną Gminy ustaloną w zapisach Studium uwarunkowań i kierunków zagospodarowania przestrzennego gminy Ozorków oraz miejscowych planów zagospodarowania przestrzennego.

Ocena zmian, jakie zachodzą w zagospodarowaniu przestrzeni oraz potrzeb w zakresie przekształceń istniejących struktur funkcjonalnych, odbywa się w odniesieniu do określonego stanu wyjściowego. Z tego też względu niezbędna jest charakterystyka aktualnego stanu zainwestowania Gminy, który uwarunkowany jest zarówno czynnikami naturalnymi, jak i społeczno-gospodarczymi. Gmina Ozorków zlokalizowana jest w województwie łódzkim, w powiecie zgierskim.

Powierzchnia Gminy wynosi 9552,00 ha (Obszar objęty mpzp to 9531,00 ha).

Granice Gminy Ozorków ukształtowane zostały przez uwarunkowania przyrodnicze, jak i bariery antropogeniczne. Gmina posiada dogodne połączenia komunikacyjne z ośrodkiem regionalnym (Łódź) oraz subregionalnymi (Zgierz, Łęczyca). Przez jej zachodni fragment przebiega droga krajowa nr 91. Na terenie Gminy zlokalizowane są odcinki dróg wojewódzkich nr 708 i 469. Na południe od Gminy przebiega autostrada A2.

Zabudowa na terenie gminy Ozorków skoncentrowana jest przede wszystkim wzdłuż dróg, zapewniających dogodnie połączenia komunikacyjne z ww. drogami.

Gmina jest przede wszystkim gminą rolniczą. Pod względem sposobu zagospodarowania wyróżnia się miejscowość Sokolniki - Las, gdzie rozwinęły się funkcje mieszkaniowe i rekreacji indywidualnej. Teren gminy w większości pokrywa zabudowa zagrodowa o ekstensywnym charakterze. Występujące typy układów wsi na obszarze gminy to przede wszystkim ulicówki lub rzędówki. Zabudowa skoncentrowana jest w kilku miejscowościach obszaru wiejskiego, do których należą: Leśmierz, Cedrowice, Cedrowice-Parcela, Czerchów, Maszkowice, Sokolniki, Modlna, Małachowice-Kolonia, Boczki, Sierpów, Parzyce, Skromnica, Tkaczew, Borszyn, Solca Wielka, Wróblew, Pełczyśka, Muchówka, Helenów oraz Sokolniki. Sokolniki- Las to jedna z bardziej interesujących miejscowości znajdujących się w granicach gminy Ozorków. Osiedle to stanowi realizację założenia miasta-ogrodu, które założone zostało na początku XX wieku. Miejscowość posiada charakterystyczny, dla tego typu osiedli, układ urbanistyczny. Na jej obszarze koncentruje się głównie zabudowa o charakterze rezydencjonalnym oraz zabudowa rekreacyjna.

Obszar gminy Ozorków – teren wiejski, charakteryzuje się stosunkowo niskim poziomem lesistości, który wynosi ok. 11,6%. Tereny leśne położone są przede wszystkim w miejscowości Sokolniki-Las, Celestynów, Katarzynów, Modlna, Skotniki, Sierpów, Konary. Pozostałe tereny lasów na obszarze wiejskim gminy są silnie rozdrobnione i rozproszone.

Gmina Ozorków posiada dosyć gęstą sieć hydrograficzną, przez jej teren przepływa jedna główna rzeka, do której zalicza się Bzura, a także liczne małe ciek. Obszar znajduje się na głównym wododziale w zlewni rzeki Ner. Gmina znajduje się w granicach trzech zbiorników GZWP, tj. nr 226 Krośniewice-Kutno,

nr 401 Niecka Łódzka oraz nr 402 Stryków.

Zgodnie z mapą glebowo-rolniczą województwa łódzkiego oraz *Opracowaniem ekofizjograficznym gminy Ozorków*, przedmiotowy obszar pokrywają gleby brunatne, bielicowe i pseudo bielicowe. Na ww. terenie przeważają gleby o żytnim dobrym oraz słabym kompleksie przydatności rolniczej.

W granicach obszaru wiejskiego gminy Ozorków znajduje się obszar Natura 2000 Słone Łąki w Pełczyskach (PLH100029). Na jego terenie występują również użytki ekologiczne. Do najbliższej zlokalizowanych obszarów i obiektów ochrony przyrody należą:

- Rezerwat Przyrody Dąbrowa Grotnicka (ok. 1,57 km) - zarządzenie Ministra Ochrony Środowiska, Zasobów Naturalnych i Leśnictwa z 25 czerwca 1990 roku (M.P. z 1990 r. Nr 31, poz. 248);
- Park Krajobrazowy Wzniesień Łódzkich (ok. 11,94 km) – rozporządzenie Wojewody Łódzkiego i Wojewody Skierniewickiego z dnia 31 grudnia 1996 r. w sprawie utworzenia Parku Krajobrazowego Wzniesień Łódzkich;
- Obszary Chronionego Krajobrazu Pradoliny Warszawsko-Berlińskiej (ok. 4,17 km)
- – rozporządzenie Nr 6/2009 Wojewody Łódzkiego z dnia 24 marca 2009 r. w sprawie wyznaczenia Obszaru Chronionego Krajobrazu Pradoliny Warszawsko- Berlińskiej;
- Zespół Przyrodniczo-Krajobrazowy Doliny Sokołówki (ok. 11,07 km) – ustanowiona uchwałą Nr XCI/1600/10 Rady Miejskiej w Łodzi z dnia 7 lipca 2010 r. w sprawie ustanowienia zespołu przyrodniczo-krajobrazowego „Dolina Sokołówki”.

Na obszarze Gminy zlokalizowanych jest szereg zabytków, do których należą m.in.: kościół powstały na przełomie wieku XVI i XVII oraz kaplica z XIX wieku w Modlnej, zespół park oraz oficyna mieszkalna powstałe w XIX wieku oraz zespół pałacowo-parkowy w Sokolnikach, na terenie Solcy Wielkiej wiatrak z XVI-XVIII wieku, w miejscowości Leśmierz pochodzący również z XIX wieku park, a także XIX-wieczny dwór w Skotnikach, średniowieczne grodzisko Czerchów oraz cmentarzysko z epoki brązu Sierpów oraz stanowiska archeologiczne (156 stanowisk archeologicznych).

6. Studium uwarunkowań i kierunków zagospodarowania przestrzennego

Obowiązująca zmiana Studium uwarunkowań i kierunków zagospodarowania przestrzennego Gminy Ozorków przyjęta została uchwałą Nr XVIII/132/15 Rady Gminy Ozorków z dnia 12 listopada 2015 r.

Zmiana Studium, przyjęta uchwałą Nr XVIII/132/15 Rady Gminy Ozorków z dnia 12 listopada 2015 r., stanowi kompleksową aktualizację Studium. Przeanalizowano oraz zdiagnozowano uwarunkowania zagospodarowania przestrzennego Gminy, a także dostosowano politykę przestrzenną do zmian przepisów prawa mających znaczący wpływ na zagospodarowanie przestrzenne, zgłaszanych wniosków oraz obserwowanych procesów rozwojowych.

Z uwagi na fakt, że procedura sporządzenia Studium gminy Ozorków (jego aktualizacji) z 2015 r. przeprowadzona została stosunkowo niedawno, rozwiązania przestrzenne w zakresie definiowania kierunków polityki przestrzennej pozostają aktualne. Obowiązujące Studium posiada ustalenia, które prowadzą do zachowania ładu przestrzennego oraz realizacji polityki przestrzennej gminy

Ozorków.

Należy podkreślić, że w przypadku konieczności kolejnej aktualizacji „Studium uwarunkowań ...” niezbędne będzie dostosowanie dokumentu do nowych uregulowań z zakresu gospodarki przestrzennej określonych w ustawie z dnia 24 kwietnia 2015 r. o zmianie niektórych ustaw w związku ze wzmocnieniem narzędzi ochrony krajobrazu oraz ustawie z dnia 9 października 2015 r. o rewitalizacji.

Tab. Wykaz obowiązujących miejscowych planów zagospodarowania przestrzennego na terenie gminy Ozorków uchwalonych do 31.12.2020 r.

Lp.	Nazwa miejscowego planu zagospodarowania przestrzennego	Nr Uchwały Rady Gminy Ozorków w sprawie uchwalenia planu	Data uchwalenia planu	Dziennik Urzędowy, w którym ogłoszono plan	Plan dotyczy obrębów
1.	Zmiana do Miejscowego planu zagospodarowania przestrzennego Gminy Ozorków	Nr XXXVIII/297/98	30 kwietnia 1998 r.	Dziennik Urzędowy Województwa Łódzkiego Nr 18 poz.133 z dnia 11 sierpnia 1998 r.	Dotyczy terenów: - Sierpów dz.252,262, - Cedrowice- dz.75, - Sokolniki – dz. nr 194,195,196, 237/2, - Solca Mała – dz. nr 58/2, 226, 229
2.	Zmiana do planu miejscowego zagospodarowania przestrzennego Gminy Ozorków	Nr XXII/182/2000	26 października 2000 r.	Dziennik Urzędowy Województwa Łódzkiego Nr 141 poz. 828 z dnia 5 grudnia 2000 r.	Dotyczy obrębów: - Sokolniki Las - Sokolniki (częściowo)

Raport o stanie gminy Ozorków

3.	Zmiana miejscowego planu zagospodarowania przestrzennego Gminy Ozorków	Nr X/70/2003	4 września 2003 r.	Dziennik Urzędowy Województwa Łódzkiego Nr 306 poz. 2628 z dnia 12 listopada 2003 r.	Dotyczy obrębów: - Skromnica, - Borszyn, - Sierpów, - Solca Mała, - Solca Wielka, - Wróblew, - Konary, - Parzyce, - Cedrowice, - Ostrów, - Leśmierz, - Tymienica, - Boczki, - Skotniki, - Czerchów, - Małachowice, - Maszkowice, - Helenów, - Sokolniki, - Modlna, - Celestynów, - Aleksandria, - Tymienica
----	--	--------------	--------------------	--	--

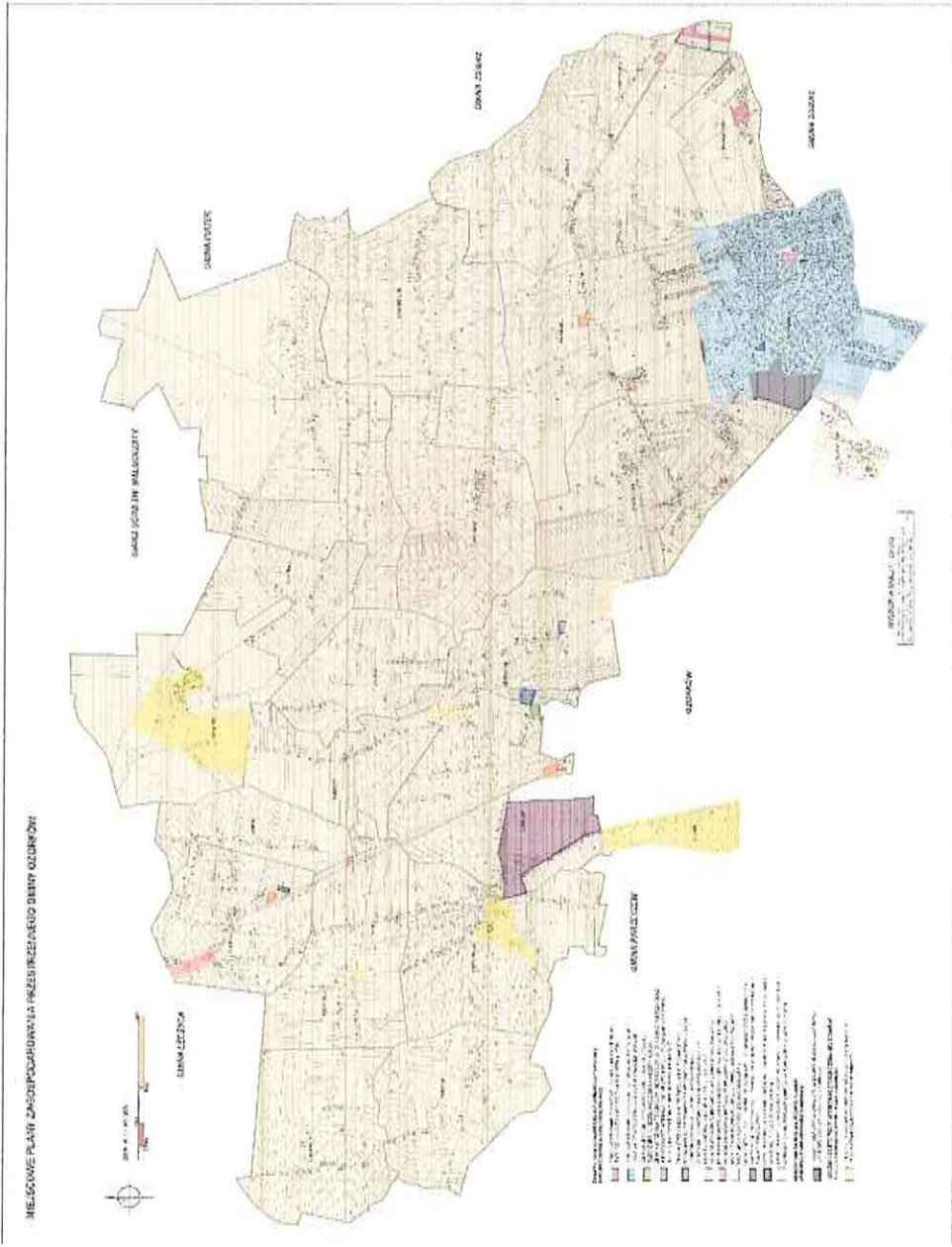
Raport o stanie gminy Ozorków

5.	Miejscowy plan zagospodarowania przestrzennego dla terenów w miejscowości Cedrowice Parcela oraz miejscowości Modlna, gmina Ozorków	Nr XXXV/388/13	30 października 2013 r.	Dziennik Urzędowy Województwa łódzkiego z dnia 18 grudnia 2013 r. poz.5702	Dotyczy terenów: Cedrowice Parcela – 170/7, Modlna – 389/2
6.	Miejscowy plan zagospodarowania przestrzennego dla terenów w miejscowościach Solca Wielka, Cedrowice, Celestynów oraz Sokolniki Las, w gminie Ozorków	Nr XXXV/389/13	30 października 2013 r.	Dziennik Urzędowy Województwa łódzkiego z dnia 18 grudnia 2013 r. poz.5703	Dotyczy terenów: -Solca Wielka – dz. 323 i 324 -Cedrowice – dz.418, 419, -Celestynów – dz. 92/1, - Sokolniki Las – dz. 419, 420/3, -Sokolniki Las – 380/1,380/2,3 80/3, 380/4, 3080/5 i 3080/7
7.	Miejscowy plan zagospodarowania przestrzennego fragmentu obrębu Sierpów	Nr XLI/352/17	27 kwietnia 2017 r.	Dziennik Urzędowy Województwa łódzkiego z dnia 18 maja 2017 r. poz.2511	Fragment obrębu Sierpów
8.	Miejscowy plan zagospodarowania przestrzennego fragmentów obrębów Sokolniki Las oraz Celestynów	Nr XLI/353/17	27 kwietnia 2017 r.	Dziennik Urzędowy Województwa łódzkiego z dnia 18 maja 2017 r. poz. 2512	Fragmenty obrębów Sokolniki Las oraz Celestynów
9.	Miejscowy plan zagospodarowania przestrzennego Fragmentów obrębu Cedrowice	Nr XLII/361/17	9 maja 2017 r.	Dziennik Urzędowy Województwa łódzkiego z dnia 30 maja 2017 r. poz.2679	Fragmenty obrębu Cedrowice

Raport o stanie gminy Ozorków

10.	Miejscowy plan zagospodarowania przestrzennego dla terenu położonego w miejscowości Cedrowice-Parcela, gmina Ozorków	Nr XLIII/381/17	8 czerwca 2017 r.	Dziennik Urzędowy Województwa Łódzkiego z dnia 29 czerwca 2017 r. poz.3022	Cedrowice - teren oczyszczalni ścieków dla m. Ozorkowa
11.	Zmiana miejscowego planu zagospodarowania przestrzennego fragmentów obrębu Cedrowice	Nr LV/468/18	27 lutego 2018 r.	Dziennik Urzędowy Województwa Łódzkiego z dnia 20 marca 2018 r. poz.1373	Uchwała się zmianę mpzp fragmentów obrębu Cedrowice w zakresie zapisów § 18 ust.2 pkt.3 lit.b
12.	Miejscowy plan zagospodarowania przestrzennego fragmentu obrębu Wróblew	Nr LIX/523/18	19 lipca 2018 r.	Dziennik Urzędowy Województwa Łódzkiego z dnia 19 lipca 2018 r. poz.3712	Fragment obrębu Wróblew
13.	Miejscowy plan zagospodarowania przestrzennego obrębu Aleksandria oraz fragmentu obrębu Sokolniki- Las	Nr VII/30/19	31 stycznia 2019 r.	Dziennik Urzędowy Województwa Łódzkiego z dnia 21 lutego 2019 r. poz. 1034	Obręb Aleksandria
14.	Miejscowy plan zagospodarowania przestrzennego dla działek ewidencyjnych o nr 1169, 1320 w obrębie Sokolniki- Las	NR XVI/112/19	26 września 2019 r.	Dziennik Urzędowy Województwa Łódzkiego z dnia 21 października 2019 r. poz. 5614	Działki nr 1169 i 1320 – obręb Sokolniki- Las
15.	Miejscowy plan zagospodarowania przestrzennego obrębu Śliwniki	Nr XVI/113/19	26 września 2019 r.	Dziennik Urzędowy Województwa Łódzkiego z dnia 21 października 2019 r. poz. 5615	Obręb Śliwniki
16.	Miejscowy plan zagospodarowania przestrzennego fragment obrębu Solca Mała oraz obrębu Solca Wielka	Nr XVI/114/19	26 września 2019 r.	Dziennik Urzędowy Województwa Łódzkiego z dnia 21 października 2019 r. poz. 5616	Fragmenty obrębu Solca Mała i obrębu Solca wielka

Raport o stanie gminy Ozorków



VII. OŚWIATA, KULTURA, ZDROWIE I WSPÓŁPRACA Z ORGANIZACJAMI POZARZĄDOWYMI W GMINIE OZORKÓW

Realizacja zadań w obszarze oświaty, kultury, zdrowia i sportu w gminie Ozorków następuje za pośrednictwem:

- trzech szkół w tym dwóch z oddziałami przedszkolnymi,
- przedszkola w Leśmierzu,
- Gminnego Ośrodka Kultury wraz z sześcioma świetlicami środowiskowymi,
- Gminnego Zespołu Ośrodków Zdrowia z jednostką centralną i dwiema filiami,
- sieci obiektów Gminnej Biblioteki Publicznej z czterema filiami.

Uzupełnieniem działań około-społecznych jest coroczna realizacja programów w ramach współpracy z organizacjami pozarządowymi.

1. Sieć szkół i przedszkoli

Sieć publicznych przedszkoli i oddziałów przedszkolnych w gminie Ozorków w 2020 roku obejmowała:

- Gminne Przedszkole w Leśmierzu;
- Oddział przedszkolny w Szkole Podstawowej im. Konstantego Ildefonsa Gałczyńskiego w Solcy Wielkiej;
- Oddział przedszkolny w Szkole Podstawowej im. 17 Wielkopolskiej Dywizji Piechoty w Modlnej.

Tab.: Liczba wychowanków przedszkolnej grupy wiekowej

Wiek	Liczba wychowanków
2 latki	3
3 latki	20
4 latki	26
5 latki	31
6 latki	44
Suma	124

Sieć szkół publicznych w gminie Ozorków w 2020 roku obejmowała:

- Szkołę Podstawową im. Stanisława Jachowicza w Leśmierzu;
- Szkołę Podstawową im. Konstantego Ildefonsa Gałczyńskiego w Solcy Wielkiej;
- Szkołę Podstawową im. 17 Wielkopolskiej Dywizji Piechoty w Modlnej

Tab.: Liczba uczniów klas podstawowych w placówkach oświatowych gminy Ozorków.

Oddział	Liczba uczniów	Liczba oddziałów
I	52	3
II	69	4
III	63	3
IV	59	3
V	33	3
VI	87	5
VII	80	4
VIII	73	4
Suma	516	29

2. Struktura zatrudnienia w placówkach oświatowych gminy Ozorków

Tab.: Liczba pracowników pedagogicznych w placówkach oświatowych gminy Ozorków.

	Ogółem	bez stopnia	stażysta	kontraktowy	mianowany	dplomowany
GP w Leśmierzu	7	0	0	0	4	3
SP w Leśmierzu	28	0	0	4	9	15
SP w Solcy Wielkiej	31	0	2	4	12	13
SP w Modlnej	33	0	0	9	9	15

3. Dowóz uczniów do szkół i przedszkola

Gmina Ozorków wypełniając obowiązek wynikający z ustawy z dnia 14 grudnia 2016 roku

- Prawo oświatowe (Dz. U. z 2020 r. poz. 910 ze zm.) realizuje dowóz dzieci z terenu gminy Ozorków (w tym dzieci niepełnosprawnych) do placówek oświatowych. Świadczenie usługi transportu odbywało się na podstawie zakupu biletów miesięcznych uprawniających uczniów do korzystania z usług przewozu w funkcjonującej komunikacji otwartej na wyznaczonych

trasach. Takie rozwiązanie umożliwia komercyjne korzystanie z publicznej komunikacji przez inne osoby, w tym uczniów szkół ponadpodstawowych. Dowóz i odwóz obejmował uczniów uczęszczających do Gminnego Przedszkola w Leśmierzu, Szkoły Podstawowej im. 17 Wielkopolskiej Dywizji Piechoty w Modlnej, Szkoły Podstawowej im. Konstantego Ildefonsa Gałczyńskiego w Solcy Wielkiej, Szkoły Podstawowej im. Stanisława Jachowicza w Leśmierzu oraz do Zespołu Szkół Specjalnych w Ozorkowie. W roku 2020 dowozem objętych było około 170 uczniów z przedszkola, oddziałów przedszkolnych w szkołach podstawowych, klas I-III oraz uczniów niepełnosprawnych uczęszczających do Zespołu Szkół Specjalnych w Ozorkowie. Z uwagi na panującą pandemię realizacja usługi transportowej była ograniczona. Wprowadzane przez Rząd obostrzenia, w szczególności nauka zdalna dla klas IV-VIII oraz nauka stacjonarna i zdalna dla klas pierwszego etapu edukacyjnego (I-III) nie pozwoliły na realizację usługi w pełnym zakresie.

4. Kultura w Gminie Ozorków

Gminny Ośrodek Kultury w Leśmierzu

Początki działalności kulturalnej w Leśmierzu sięgają wieku XIX. W 1838 r. bracia Bogusław i Wilhelm Wernerowie wybudowali w Leśmierzu cukrownię, przy której szybko powstały szkoła, kościół i szpital. W 1913 r. wybudowano Dom Ludowy, w którym prowadzono na szeroką skalę działalność kulturalną, ukierunkowaną na potrzeby mieszkańców Leśmierza i okolicznych wsi.

W dniu 12 lutego 1985 r. na mocy Uchwały Gminnej Rady Narodowej w Ozorkowie utworzono Gminny Ośrodek Kultury (dalej: GOK) z siedzibą w Domu Ludowym.

Zdj.: Wejście do budynku GOK w Leśmierzu





Główne zadania GOK to:

- edukacja kulturalna i wychowanie przez sztukę,
- tworzenie odpowiednich warunków dla rozwoju amatorskiego ruchu artystycznego, folkloru, rękodzieła ludowego i artystycznego.

Ośrodek rozbudza i zaspokaja potrzeby oraz zainteresowania kulturalne dzieci, młodzieży i osób dorosłych. Organizuje wiele cyklicznych imprez, min.: „Wieczory kolęd i pastorałek”, „Walentynki”, „Dzień Kobiet”, „Dzień Matki”, „Festyny”, „Dożynki”, „Dzień Edukacji Narodowej”, „Andrzejki”, „Mikołajki”. Od początku powstania kultywuje tradycje regionu łęczyckiego. Patronuje działającym przy Ośrodku zespołom muzycznym i kapelom. Od lat współpracuje z łódzkim Domem Kultury.

Gminny Ośrodek Kultury w Leśmierzu kultywuje tradycje regionu, organizując imprezy obrzędowe, które często były emitowane przez TVP Łódź w programie „Impresje”, np. „Obrzędy wielkanocne w dawnej wsi polskiej”, „Pirzok”, „XIX-wieczne wesele łęczyckie”. W inscenizacjach brały udział osoby dorosłe, młodzież i dzieci.

Popularyzacja chlubnego dziedzictwa rękodzieła ludowego i artystycznego jest kontynuowana w ramach współpracy GOK z Marianną Sawicką z Cedrowic Parceli, której pasją jest koronkarstwo wykonywane techniką szydełkową, hafciarką Feliksą Chylińską (haft krzyżykowy) i hafciarką Heleną Banasiak z Borszyna (haft płaski). Gminny Ośrodek finansuje i opiekuje się Młodzieżowym Zespołem Folklorystycznym, działającym przy Zespole Szkół w Modlnej. Jest to ludowy zespół pieśni i tańca, który istnieje od 15 lat. Przy Gminnym Ośrodku Kultury działają: sekcje tańca towarzyskiego w Leśmierzu i Modlnej, sekcja tańca narodowego w Leśmierzu, Młodzieżowy Zespół Wokalno-Instrumentalny, Kapela Podwórkowa, Orkiestra Dęta Ochotniczej Straży Pożarnej w Solcy Wielkiej, sześć amatorskich zespołów śpiewaczych, cztery kapele ludowe. Ośrodek prowadzi dwa ogniska muzyczne dla dzieci i młodzieży zainteresowanych nauką gry na instrumentach (w Leśmierzu i Solcy Wielkiej). Cotygodniowe zajęcia odbywają się pod opieką instruktorów w GOK, w szkołach i budynkach komunalnych gminy, zwanych świetlicami wiejskimi.

W roku 2020 GOK z uwagi na panującą pandemię Covid-19 nie organizował uroczystości i imprez cyklicznych. Większość organizowanych przedsięwzięć i inicjatyw odbywała się w formie zajęć i spotkań online.



Gminna Biblioteka Publiczna w Leśmierzu

Sieć biblioteczną na terenie Gminy Ozorków tworzą:

Gminna Biblioteka Publiczna w Leśmierzu oraz:

- Filia Biblioteczna w Czerchowie;
- Filia Biblioteczna w Sokolnikach - Lesie;
- Filia Biblioteczna w Helenowie;
- Filia Biblioteczna w Pełczyskach.

Gminna Biblioteka Publiczna w Leśmierzu istnieje od 1949 r. Utworzono wówczas 15 gminnych bibliotek publicznych, merytorycznie podległych Powiatowej Bibliotece Publicznej w Łęczycy. Obok biblioteki w Leśmierzu powstały placówki w Grabowie, Mazewie, Wypychowie,

Topoli Królewskiej, Górze św. Małgorzaty i Wartkowicach. Zmiany administracyjne spowodowały, że w 1960 roku utworzono w Leśmierzu pierwszą Gromadzką Bibliotekę Publiczną, której księgozbiór liczył 2000 książek.

Od roku 2000 Gminna Biblioteka Publiczna jest samodzielną instytucją samorządową, która gromadzi, przechowuje oraz udostępnia materiały i informacje biblioteczne. Zakres pracy, formy, charakter oraz działania biblioteki określają ustawa z dnia 27 czerwca 1997 r. i statut biblioteki.

Filia Biblioteczna w Czerchowie powstała w 1978 r. Stan księgozbioru w chwili otwarcia liczył 1004 woluminów. Filia pełni również rolę świetlicy środowiskowej.

Filia Biblioteczna w Sokolnikach Lesie powstała w 1979 r. i liczyła 1100 woluminów. Sama miejscowość jest typową osadą wypoczynkową, stąd użytkownikami biblioteki są wczasowicze, którzy przebywają tutaj w okresie letnim.

Filia Biblioteczna w Helenowie powstała 19 stycznia 1984 roku. W latach 1947-1975 miała tu siedzibę szkoła podstawowa. Później budynek stał się własnością Skarbu Państwa. Aktualnie stanowi własność Gminy Ozorków. Ze względu na lokalizację użytkownikami biblioteki są zarówno mieszkańcy gminy Ozorków, jak i miasta Ozorków.

Filia Biblioteczna w Pełczyskach powstała 7 września 1987 roku. Księgozbiór liczył wtedy 1827 woluminów. Filia biblioteczna pełni również rolę świetlicy środowiskowej.

Tab.: Struktura czytelników wg wieku w podziale na poszczególne biblioteki

Nazwa biblioteki/filii	2018			2019			2020		
	Do 5 lat	6-12 lat	13-15 lat	Do 5 lat	6-12 lat	13-15 lat	Do 5 lat	6-12 lat	13-15 lat
GBP Leśmierz	-	18	17	17	25	7	4	30	6
Filia Czerchów	2	18	17	2	13	8	-	1	2
Filia Helenów	-	8	5	-	5	8	-	4	5
Filia Sokolniki	-	10	4	-	12	4	1	6	3
Filia Pełczyska	-	10	14	3	7	8	2	11	4
Razem:	2	64	47	22	62	35	7	52	20

Tab.: Zestawienie form działalności kulturalno- oświatowej bibliotek gminy Ozorków

Nazwa formy działalności	2018	2019	2020
	Liczba uczestników		
Warsztaty literacko-plastyczne	215	124	-
Konkursy	134	146	50

Lekcje biblioteczne	-	-	32
Spotkania autorskie	-	-	50
Imprezy okolicznościowe (Dzień Dziecka, Andrzejki, Gwiazdka	27	78	-
Gry i zabawy, wycieczki z czytelnikami	98	57	-
Razem uczestników:	474	405	132

5. Służba zdrowia w gminie Ozorków.

Na terenie naszej gminy funkcjonuje Gminny Zespół Ośrodków Zdrowia Gminy Ozorków, którego strukturę organizacyjną tworzą:

1. Ośrodek Zdrowia w Sokolnikach Parceli nr 5 do którego należą;
2. Ośrodek Zdrowia w Solcy Wielkiej nr 57 – Filia nr 1;
3. Ośrodek Zdrowia w Leśmierzu nr 18 – Filia nr 2;

Ośrodki GZOZ zlokalizowane w jednostce centralnej i dwóch filiach świadczyły w 2019r. usługi medyczne w następujących zakresach:

- podstawowej opieki zdrowotnej,
- stomatologii,
- ginekologii,
- neurologii,
- dermatologii,
- zabiegów fizjoterapeutycznych,
- ortopedii (usługa komercyjna),
- lekarskich usług rehabilitacyjnych (usługa komercyjna),
- medycyny pracy (usługa komercyjna),

W roku 2020 GZOZ nie realizował wszystkich punktów w ramach umów z Łódzkim Oddziałem Wojewódzkim NFZ ze względu na stan epidemii spowodowanej wirusem COVID-19 .

Tab. Realizacja punktów przez GZoz w ramach umowy z NFZ

Nazwa świadczenia medycznego	Limit punktów na rok 2020	Wykonanie punktowe za okres od 01.01.2020 do 31.12.2020	%
AMBULATORYJNA OPIEKA SPECJALISTYCZNA	74 638,00	65 478,64	76,01
Dermatologia i Wenerologia	6 295,00	6 153,70	97,76
Dermatologia i Wenerologia - Pierwszorazowe	11 222,00	11 186,16	99,68
Neurologia	11 088,00	9728,20	8,82
Neurologia -Pierwszorazowe	12 172,00	12 166,92	99,96
Położnictwo i Ginekologia	29 606,00	24 652,00	83,27
Pobrania z szyjki macicy do badań cytologicznych	624,00	0,00	0,00
Świadczenia zabiegowe w położnictwie i ginekologii	3 631,00	1 591,66	43,84
Fizjoterapia	228 606,00	228 604,25	100,00
Fizjoterapia ambulatoryjna	224 508,00	224 507,25	100,00
Fizjoterapia ambulatoryjna dla osób o znacznym stopniu niepełnosprawności	4 098,00	4 097,00	99,98
STOMATOLOGIA	511 280,00	362 692,60	70,94
Stomatologia -OZ w Sokolnikach Parcela	144 000,00	143 999,00	100,00
Stomatologia- udzielona uczniom	36 000,00	0,00	0,00
Stomatologia -OZ w Leśmierzu	112 000,00	71 413,60	63,76
Stomatologia- udzielona uczniom	36 000,00	0,00	0,00

Stomatologia -OZ w Solcy Wielkiej	147 280,00	147 280,00	100,00
Stomatologia- udzielona uczniom	36 000,00	0,00	0,00

GZOZ Gminy Ozorków w roku 2020 udzielił **12 386 teleporad**.

W roku 2020 GZOZ nie kupił żadnego wysokospecjalistycznego sprzętu medycznego skupił się głównie na zakupie sprzętu jednorazowego użytku (rękawiczki, maseczki, fartuchy).

Rok 2020 zakończył się dla GZOZ zyskiem finansowym w kwocie **305 932,87 zł**.

Duży wpływ na osiągnięcie takiego zysku miała sytuacja epidemiologiczna w kraju .

7. Współpraca gminy Ozorków z OPP

Współpraca gminy Ozorków z organizacjami pozarządowymi w roku 2020 odbywała się w oparciu o „ Program współpracy Gminy Ozorków z organizacjami pozarządowymi i innymi podmiotami prowadzącymi działalność pożytku publicznego” podjęty uchwałą Nr XIX/157/19 Rady Gminy Ozorków z dnia 28 listopada 2019 r.

Konkurs ofert w roku 2020 został ogłoszony na realizację zadań publicznych w zakresie:

- działalności na rzecz osób niepełnosprawnych;
- działalności na rzecz osób w wieku emerytalnym;
- wspierania i upowszechniania kultury fizycznej i sportu;
- ekologii i ochrony zwierząt oraz ochrony dziedzictwa przyrodniczego;
- porządku i bezpieczeństwa publicznego.

Na poszczególne zadania publiczne określone w ogłoszonym konkursie, w wymaganym terminie wpłynęły do Urzędu Gminy Ozorków oferty organizacji pozarządowych następująco:

- ❖ **Związek Harcerstwa Polskiego – Chorągiew Łódzka -Komenda Hufca Związku Harcerstwa Polskiego w Ozorkowie** złożył ofertę na zadanie w zakresie działalności na rzecz osób w wieku emerytalnym;
- ❖ **Fundacja Ekologiczna „Miasto – Ogród Sokolniki”** złożyła ofertę na zadanie w zakresie wspierania i upowszechniania kultury fizycznej i sportu oraz na zadanie w zakresie ekologii i ochrony zwierząt oraz ochrony dziedzictwa przyrodniczego;
- ❖ **Polskie Stowarzyszenie Ludzi Cierpiących na Padaczkę – Oddział Łódzki** złożyło ofertę na dwa zadania w zakresie działalności na rzecz osób niepełnosprawnych;
- ❖ **Gminny Ludowy Klub Sportowy w Ozorkowie** złożył ofertę na zadanie w zakresie

upowszechniania kultury fizycznej i sportu;

- ❖ **Fundacja Oaza** złożyła ofertę na zadanie w zakresie porządku i bezpieczeństwa Publicznego;
- ❖ **Międzyszkolny Klub Sportowy „Leśmierz”** złożył ofertę na zadanie w zakresie upowszechniania kultury fizycznej i sportu.

W roku 2020 ze wszystkimi organizacjami pozarządowymi, które złożyły oferty na realizację zadań zostały zawarte stosowne umowy. W związku z panującą pandemią Covid-19 i wprowadzonymi obostrzeniami nie wszystkie zadania udało się zrealizować w pełnym zakresie. Dlatego też część organizacji pozarządowych wycofała się z realizacji zawartych umów i dokonała zwrotu środków wcześniej pobranych na realizację zadań. W głównej mierze dotyczyło to braku możliwości realizacji zadań publicznych z udziałem seniorów czy też społeczności szkolnej.

8. Ochrona przeciwpożarowa w gminie Ozorków.

Teren gminy Ozorków jest objęty ochroną przeciwpożarową przez następujące jednostki:

- Jednostkę Ratowniczo – Gaśniczą Państwowej Straży Pożarnej w Ozorkowie
- jednostkę OSP w Solcy Wielkiej – funkcjonującej w krajowym systemie ratowniczo - gaśniczym
- jednostkę OSP w Modłej
- jednostkę OSP w Czerchowie
- jednostkę OSP w Leśmierzu.

Realizacja zadań zapewnienia bezpieczeństwa pożarowego sprowadza się do dofinansowania jednostek ochotniczych w zakresie wyposażenia w sprzęt, utrzymanie strażnic oraz finansowanie szkoleń, umożliwiające strażakom ochotnikom prowadzenie działań ratowniczo – gaśniczych. Najlepiej wyposażoną jest jednostka w Solcy Wielkiej, z uwagi na jej przynależność do krajowego systemu ratowniczo-gaśniczego i związanej z tym możliwości uzyskania dodatkowego wyposażenia ze środków krajowych PSP.

Wszystkie jednostki bazują na kilkudziesięcioletnim taborze samochodów pożarniczych, za wyjątkiem OSP w Solcy Wielkiej wyposażonej w pojazd średni z roku 2008.

VIII. INFRASTRUKTURA SPORTOWA GMINY OZORKÓW

1. Obiekty sportowe w Gminie Ozorków

Infrastrukturę sportową na terenie gminy Ozorków stanowią:

- boiska przyszkolne wielofunkcyjne, o nawierzchni sztucznej lub asfaltowej, – 3 obiekty;
- boiska piłkarskie o nawierzchni trawiastej – 5 obiektów;
- boisko wielofunkcyjne asfaltowe – 1 obiekt;
- boisko rekreacyjne gruntowe utwardzone – 1 obiekt.

Na terenie gminy funkcjonuje jedno wiejskie boisko piłkarskie o nawierzchni trawiastej w Czerchowie którego właścicielem jest wspólnota wiejska reprezentowana przez OSP Czerchów.

Boiska piłkarskie o nawierzchni trawiastej należące do gminy, są przedmiotem użyczenia na rzecz Gminnych Ludowych Zespołów Sportowych które prowadzą m. in. rywalizację piłkarską w oparciu o regulaminy i członkostwo w PZPN. Boiska gminne są wyposażone w minimalnym zakresie zgodnie z przedstawioną tabelą.

Tab.: Zestawienie opisów boisk gminy Ozorków.

L.p.	Lokalizacja (miejscowość)	Opis, stan techniczny- wyposażenie	Rok budowy	Zaplecze użytkowe: sanitarne, socjalne, szatniowe
1.	Leśmierz	boisko trawiaste, trybuna x1, piłko- chwyt x 1, boksy dla zawodników x 2, ławki, bramki	1970	Szatnia- pakamera metalowa x 2
2.	Sierpów	Boisko trawiaste, trybuna x1, piłko- chwyt x 2, bramki, ławki, budynek zaplecza socjalnego	2000	Budynek zaplecza socjalnego, pakamera metalowa x 1
3.	Cedrowice	Boisko trawiaste, piłko-chwyt x 2, ławki, bramki	1993	Szatnia- pakamera metalowa x 2
4.	Małachowice	Boisko trawiaste, piłko- chwyt x 2, boksy dla zawodników x 2, ławki, bramki	1994	Szatnia- pakamera metalowa x 2
5.	Wróblew	Boisko trawiaste, piłko- chwyt x 2, boksy dla zawodników x 2, ławki, bramki	1970	Szatnia pakamera metalowa x 3
6.	Sokolniki Las	Boisko gruntowe utwardzone, bramki, ławki	-	Brak
7.	SP Modlna	Boisko piłkarskie o nawierzchni sztucznej, bramki, piłko – chwyt, ogrodzenie, sztuczna trawa	2012	Na terenie szkoły
8.	SP Solca Wielka	Boisko wielofunkcyjne o nawierzchni sztucznej, ogrodzenie, sztuczna trawa	2002	Na terenie szkoły

9.	SP Leśmierz	Boisko wielofunkcyjne o nawierzchni sztucznej (piłka nożna), asfaltowej (siatkówka, koszykówka) i piaskowej (siatkówka plażowa), bramki, ławki, piłkochwyty,	2013	Na terenie szkoły
----	-------------	---	------	-------------------

Do infrastruktury sportowej zaliczają się również sale sportowe znajdujące się przy każdej z trzech szkół podstawowych. Sale wyposażone są w boiska wielofunkcyjne i osprzęt do prowadzenia zajęć wychowania fizycznego.

IX. GOSPODARKA MIESZKANIOWA I LOKALAMI UŻYTKOWYMI

1. Program Gospodarowania Mieszkaniowym Zasobem gminy Ozorków

W Gminie Ozorków obowiązuje „Wieloletni program gospodarowania mieszkaniowym zasobem Gminy Ozorków na lata 2020-2025” przyjęty Uchwałą Rady Gminy Ozorków Nr XXIII/192/20 z 27 lutego 2020 r., który obejmuje:

- 1) prognozę dotyczącą wielkości oraz stanu technicznego zasobu mieszkaniowego Gminy w poszczególnych latach,
- 2) analizę potrzeb oraz plan remontów i modernizacji lokali,
- 3) planowaną sprzedaż,
- 4) zasady polityki czynszowej,
- 5) sposób i zasady zarządzania lokalami i budynkami,
- 6) źródła finansowania gospodarki mieszkaniowej,
- 7) wysokość wydatków w kolejnych latach z podziałem na koszty bieżącej eksploatacji, koszty remontów, modernizacji oraz wydatki inwestycyjne,
- 8) opis innych działań mających na celu poprawę wykorzystania i racjonalizację gospodarowania mieszkaniowym zasobem gminy.

2. Gminny zasób mieszkaniowy

Gminny Zasób Mieszkaniowy stanowi 15 lokali mieszkalnych, najem socjalny jest realizowany w 4 lokalach. W gminie Ozorków jest powołana Społeczna Komisja Mieszkaniowa, która sprawuje kontrolę społeczną w sprawach dotyczących rozpatrywania wniosków o najem lokali mieszkalnych – Zarządzenie Wójta Nr 31/2018 z dnia 27 grudnia 2018 r. w sprawie powołania Społecznej Komisji Mieszkaniowej i ustalenia regulaminu prac Komisji. Liczba podań o najem lokali wynosi ogółem 14 w tym 8 na lokal socjalny.

Tab.: Wykaz lokali w mieszkaniowym zasobie gminy Ozorków

Raport o stanie gminy Ozorków

Lp.	Rodzaj lokalu	Adres	Powierzchnia lokalu w m ²
1.	Lokal mieszkalny	Tkaczew nr 5	79,49
2.	Lokal mieszkalny	Tkaczew nr 5	63,00
3.	Lokal mieszkalny	Tkaczew nr 6	58,00
4.	Lokal mieszkalny	Solca Wielka nr 49	65,00
5.	Najem socjalny	Solca Wielka nr 49	33,00
6	Lokal mieszkalny	Helenów 8a	44,00
7.	Lokal mieszkalny	Małachowice Kolonia 11	80,00
8.	Lokal mieszkalny	Sokolniki Las ul. Różana 34	30,00
9.	Lokal mieszkalny	Sokolniki Las ,Różana34 m.2	37,50
10.	Lokal mieszkalny	Parzyce nr 20	38,50
11.	Lokal mieszkalny	Parzyce nr 20	35,00
12.	Najem socjalny	Leśmierz 37 m.2	56,00
13.	Lokal mieszkalny	Leśmierz 37 m.1	86,00
14.	Najem socjalny	Leśmierz 20 m.18	28,62
15.	Najem socjalny	Leśmierz 31 m.11	48,16

W Gminie Ozorków zasady wynajmowania lokali reguluje *Uchwała Nr XX/148/15 Rady Gminy Ozorków z dnia 15 grudnia 2015 r. w sprawie zasad wynajmowania lokali wchodzących w skład mieszkaniowego zasobu Gminy Ozorków*, która ustala m.in.:

- wysokość dochodu gospodarstwa domowego uzasadniająca oddania lokalu w najem,
- warunki zamieszkiwania kwalifikujące wnioskodawcę do ich poprawy,
- kryteria wyboru osób, którym przysługuje pierwszeństwo zawarcia umowy najmu lokalu na czas nieokreślony i lokalu socjalnego,
- warunki dokonywania zamiany lokali,
- tryb rozpatrywania wniosków o najem lokali,
- zasady postępowania w stosunku do osób, które pozostały w lokalu opuszczonym przez najemcę lub w lokalu, w którego najem nie wstąpiły po śmierci najemcy,
- kryteria oddawania w najem lokali o pow. powyżej 80 m²

- 1) **liczba lokali użytkowych** – 1 jest przedmiotem najmu w miejscowości Solca Wielka, 1 lokal użytkowy w Leśmierzu jest wystawiony na sprzedaż w trybie przetargowym.
- 2) **sprzedaż** – następuje sukcesywnie w oparciu o składane wnioski przez lokatorów, są stosowane bonifikaty, małe zainteresowanie nabywaniem lokali na własność przez ich najemców.
- 3) **zamiana** – warunki dokonywania zamian lokali reguluje Rozdział 5 *Uchwały Rady Gminy Nr XX/148/15 z dnia 15 grudnia 2015 r. w sprawie zasad wynajmowania lokali wchodzących w skład mieszkaniowego zasobu Gminy Ozorków*;
- 4) **oddłużenia** – zgodnie z *zarządzeniem Nr 177/2015 Wójta Gminy Ozorków z dnia 7 lipca 2015 r. w sprawie ustalenia formy spłaty zadłużenia czynszowego* – istnieje możliwość odpracowania zaległości czynszowych głównie w formie prac porządkowych na terenie gminy przez najemców lokali posiadających zadłużenie z tytułu najmu.

Kwestie oddłużania należności czynszowych, jako należności o charakterze cywilno- prawnym reguluje również *Uchwała Nr LVII/492/18 Rady Gminy Ozorków z dnia 26 kwietnia 2018 r. w sprawie określenia szczegółowych zasad sposobu i trybu umarzania, odraczania terminu spłaty, rozkładania na raty należności pieniężnych mających charakter cywilnoprawny, przypadających gminie Ozorków lub jej jednostkom organizacyjnym oraz wskazania organu do tego uprawnionego*.

3. Zasady polityki czynszowej

Zasady polityki czynszowej reguluje *Uchwała Rady Gminy Ozorków Nr XXIII/192/20 z 27 lutego 2020 r. „Wieloletni program gospodarowania mieszkaniowym zasobem Gminy Ozorków na lata 2020-2025”*.

Stawka bazowa czynszu ustalana jest na podstawie Zarządzenia Wójta – obecnie obowiązuje *Zarządzenie Wójta Nr 506/2020 z dnia 6 lipca 2020 r. w sprawie ustalenia bazowej stawki czynszu w mieszkaniowym zasobie gminy* – stawka bazowa czynszu 1,00 zł za 1 m².

Przy ustalaniu stawki czynszu uwzględnia się czynniki podwyższające i obniżające kwotę czynszu w zależności od ogólnego stanu technicznego budynku oraz wyposażenia lokalu w media lub ich brak.

Lokale użytkowe – stawki czynszu za wynajem lokali użytkowych reguluje *Zarządzenie Nr 188/2015 Wójta Gminy Ozorków z dnia 17 lipca 2015 r. w sprawie ustalenia stawek czynszu najmu lokali użytkowych stanowiących własność Gminy Ozorków* - stawka czynszu dla lokalu (apteka) w Solcy Wielkiej wynosi 16,00 zł za 1 m²

4. Eksploatacja budynków komunalnych

W ramach eksploatacji budynków komunalnych gmina przeprowadza niezbędne przeglądy, remonty i kontrole.

1. W 2020 r. dokonano przeglądów kominarskich w 31 budynkach i lokalach, stanowiących własność gminy Ozorków. Przeglądy te obejmowały obowiązkowe okresowe przeglądy przewodów kominowych, które obejmowały dokonanie kontroli i oględzin przewodów dymowych i wentylacyjnych, badanie ich drożności i prawidłowości podłączeń kominowych.
2. Na obsługę i konserwację kotła grzewczego dla Gminnego Ośrodka Kultury i Gminnej Biblioteki Publicznej w Leśmierzu, jest zawarta umowa, która zawiera szereg obowiązkowych czynności zalecanych przez instrukcję eksploatacji kotła olejowego typu BUDERUS, takich jak: okresowe sprawdzenia urządzeń regulacji i bezpieczeństwa, szczelności, i sprawności urządzeń, regulacji i pomiarów.

Tab.: Wykaz budynków i lokali gminy Ozorków

Lp.	Położenie	Nr porządkowy budynku	Nr działki ewidencyjnej	Funkcja użytkowa	Uwagi
1.	Czerchów	40	186	Biblioteka świetlica	Budynek w konstrukcji tradycyjnej po remoncie, papa termozgrzewalna Stan bardzo dobry
2.	Helenów	8	14	Duża sala kuchnia	Konstrukcja tradycyjna, cz. po remoncie, pokryty papą- stan dobry
				Biblioteka	Lokal po remoncie
				Lokal mieszkalny 44 mkw	Remontu wymaga korytarz, w korytarzu dokonano wymiany instalacji elektrycznej oraz wymiany oświetlenia na LED
3.	Pełczyska	13	419	Biblioteka - świetlica	Konstrukcja tradycyjna, po remoncie, stropodach Stan – bardzo dobry
4.	Solca Wielka	49	336	Lokal mieszkalny 33mkw.	Konstrukcja tradycyjna, pokryty papą, po termomodernizacji Stan- dobry
				Lokal mieszkalny 65 mkw.	
5.	Małachowice - Kolonia	11	205	Świetlica	Budynek po remoncie w 2013 r., w konstrukcji tradycyjnej, pokryty blachodachówką Stan bardzo dobry
				Mieszkanie 80mkw.	

Raport o stanie gminy Ozorków

				Lokal użytkowy	Wokół budynku opaska z kostki brukowej oraz wyłożony plac kostką w r. 2018. W
				70mkw.	Pomieszczeniu KGW zamontowano podgrzewacz wody.
6.	Parzyce	19/20	25/2	światlica	Budynek po remoncie, blachodachówka, konstrukcja tradycyjna. W korytarzu wydzielono pomieszczenie wc dla najemców mieszkań Stan bardzo dobry
				Mieszkanie Lokal1-35mkw.	
				Lokal 2-38,5 mkw.	
7.	Skotniki	23	182/3	Budynek komunalny	Konstrukcja tradycyjna, pokryty blachą, po remoncie, w 2018 r. wymiana schodów wejściowych wraz z wykonaniem podjazdu dla niepełnosprawnych Stan bardzo dobry
8.	Leśmierz	37	23	Lokal mieszkalny 56mkw.	Budynek po remoncie, stropodach, konstrukcja tradycyjna. Wykonano naprawę kotła grzewczego. Stan bardzo dobry
				Lokal mieszkalny 56mkw	
9.	Sokolniki - Las	ul. Sokolnickiego 1	2111/8 2111/10	Budynek komunalny Biblioteka, światlica	Budynek po przebudowie w 2013 r., konstrukcja tradycyjna Stan bardzo dobry
10.	Tkaczew	5	174	pomieszczenie -Światlica	Budynek poszkolny , pokryty blachą, elewacja po remoncie Stan dobry. Wybudowano wewnątrz pomieszczenie sanitarne dla wszystkich najemców lokali mieszkalnych
				Lokal mieszkalny 58mkw.	
				Lokal mieszkalny 79,49mkw.	
				Lokal mieszkalny 63 mkw.	
11.	Skromnica	22	20	Budynek komunalny - światlica	Pokryty blachodachówką w 2018 r, konstrukcja tradycyjna, docieplony malowany, wyłożona kostka przed budynkiem. W 2018 r. wykonano malowanie dużej sali.

Raport o stanie gminy Ozorków

					Stan bardzo dobry
12.	Tymienica	6	32	Budynek komunalny	Konstrukcja tradycyjna, pokryty papą, w 2018 r. wykonana elewacja wraz z malowaniem Stan dobry
13.	Sokolniki - Parcela	7	145	Budynek komunalny	Budynek pokryty papą. W 2018 r. wykonana elewacja budynku wraz z malowaniem oraz częściowa wymiana okien na PCV, wc w budynku, w r. b. wymiana w całym budynku oprócz kuchni instalacji elektrycznej wraz z montażem ogrzewania. Stan dobry
14.	Cedrowice - Parcela	13/3	39/9	Bud. komunalny	Budynek po remoncie, konstrukcja tradycyjna, pokryty papą. Remont wykonany również wewnątrz budynku, wydzielone pomieszczenie wc oraz pomieszczenie gospodarcze. Stan bardzo dobry
15.	Pełczyska	14	410	OSP	Konstrukcja tradycyjna, budowa lata 80-te, stropodach pokryty papą Stan dobry
16.	Modlna	29	52	OSP	Budynek po remoncie, konstrukcja tradycyjna. Stan bardzo dobry
17.	Sierpów	87a	161/2	Budynek komunalny - świetlica	Nowy budynek w konstrukcji drewnianej, pokryty blachodachówką, wyb. w roku 2011. W 2019 r. odnowiona elewacja zewnętrzna. Stan bardzo dobry
18.	Ośrodek Zdrowia w Sokolnikach Parceli	5	145	Budynek komunalny	W konstrukcji tradycyjnej – murowanej, dach blacha, wyb. W latach 80-90 tych Stan dobry

Raport o stanie gminy Ozorków

19.	Ośrodek Zdrowia w Solcy Wielkiej	57	59	Budynek komunalny	Nowy bud. oddany do użytkowania w 2013 r. w konstrukcji tradycyjnej, dach z blachodachówki Stan bardzo dobry
20.	Ośrodek Zdrowia w Leśmierzu	18	41/3	Lokal użytkowy	
21.	Gminny Ośrodek Kultury w Leśmierzu	23/27	20/3	GOK,GBP, OPS	Bud. z 1900r. , ubiegłego stulenia, GOK po remoncie w roku 2014, w pozostałej części bud. Nr 25 wykonano malowanie elewacji zewnętrznej od frontu. Konieczna jest wymiana pokrycia dachu -eternit
					Bud. Nr 23. stan bardzo dobry, bud. 25 i 27 stan. dostateczny
22.	Lokal Przedszkola w Leśmierzu	45	39/12	Lokal użytkowy	Wymiana podłóg w roku 2017 w salach zabawowych dzieci
23.	Lokal OSP	11	15/8	Lokal użytkowy	Lokal świetlicy szkoleniowej wyremontowany, wymiana oświetlenia na Led.
24.	Sokolniki- Las	ul. Różana 34	2938	Budynek komunalny	Cz. drewniany, cz. murowany, dach pokryty papą w 2018 r., naprawa komina i orynnowania Stan dobry
25.	Hydrofornia Celestynów	8B	80	Hydrofornia	Konstrukcja murowana, stropodach papa termozgrzewalna Stan dobry
26.	Hydrofornia Modlna	36a	199/2, 199/7,199/8	Hydrofornia	Konstrukcja tradycyjna murowana, dach stropodach papa termozgrzewalna Stan dobry
27.	Hydrofornia Sokolniki Las	ul. Narutowicza 11	2595	Hydrofornia	Konstrukcja murowana, blachodachówka powlekana Stan bardzo dobry
28.	Hydrofornia Tymienica	6	57	Hydrofornia	Konstrukcja murowana, Stropodach,papa termozgrzewalna Stan dobry

Raport o stanie gminy Ozorków

29.	Lokal mieszkalny	Leśmierz 20 m 18	41/5	Lokal mieszkalny	Wejście wymaga naprawy schodów oraz zadaszenia – budynek Wspólnoty
30.	Zbiornica oczyszczalnia ścieków	Leśmierz	15/12 i 15/2	oczyszczalnia	Murowana a Stan dobry
31.	Budynek zaplecza socjalnego przy boisku sportowym w Sierpowie	Sierpów 10A	29 i 30/3	Budynek komunalny	Budynek parterowy z płyt warstwowych z dachem na konstrukcji stalowej z żelbetowymi fundamentami. Wybudowany w roku 2018. Oddany do użytkowania w marcu 2019 r.

X. GOSPODARKA NIERUCHOMOŚCIAMI

Gminny Zasób Nieruchomości przedstawiony jest w Informacji o stanie mienia według stanu na dzień 31 grudnia 2020 r. opublikowany na stronie internetowej gminy.

Tab.: Stan ewidencji nieruchomości stanowiących własność gminy Ozorków według stanu na dzień 31 grudnia 2020 r.

OBRĘB/POŁOŻENIE	Powierzchnia działek dróg/ha	Powierzchnia działek zabudowanych i niezabudowanych / ha
ALEKSANDRIA	4,6329	-----
BOCZKI	4,3243	0,1396
BORSZYN	1,0652	-----
CEDROWICE/CEDROWICE-PARCELA	11,3154	3,6796
CELESTYNÓW/KATARZYNÓW	10,6378	0,9792
CZERCHÓW/DYBÓWKA	7,5218	0,4593
HELENÓW	5,3538	1,9127
KONARY	2,8599	-----
LEŚMIERZ	3,9922	19,1451
MODLNA	8,5879	13,3368
MAŁACHOWICE/MAŁACHOWICE KOLONIA	10,2354	1,4311
MASZKOWICE	4,4188	-----
OSTRÓW	5,7486	-----
PARZYCE	4,2803	0,0982
SIERPÓW	5,7508	1,1927
SKOTNIKI	13,6463	0,4996
SOKOLNIKI/SOKOLNIKI-PARCELA	14,5106	5,4012
SOLCA MAŁA	8,1518	0,8082
SOLCA WIELKA/PEŁCZYSKA	7,1508	5,0456
SOKOLNIKI-LAS	29,6050	13,4562
SKROMNICA/TKACZEW	6,7358	8,6978
ŚLIWNIKI	-----	0,0453
TYMIENICA	3,1394	0,4006
WRÓBLEW	2,3913	0,9744
MIASTO OZRKÓW	-----	0,3000
RAZEM:	176,0561 ha	78, 0032 ha
Stan gruntów na dzień 31 grudnia 2020 r.	254,0593 ha	

1. Sprzedaż nieruchomości

Rocznie w gminie Ozorków sprzedawanych jest ok. 3-4 nieruchomości zabudowanych lub niezabudowanych w oparciu o przepisy ustawy z dnia 21 sierpnia 1997 roku o gospodarce nieruchomościami. Sprzedaż następuje w trybie przetargowym z wyjątkami przewidzianymi w ww. ustawie.

2. Przekształcenia prawa użytkowania wieczystego w prawo własności

Przekształcenie prawa użytkowania wieczystego w prawo własności następuje w oparciu o złożone wnioski użytkowników wieczystych w trybie przepisów ustawy z dnia 21 sierpnia 1997 roku o gospodarce nieruchomościami (sprzedaż na rzecz użytkownika wieczystego) lub w oparciu o przepisy ustawy z dnia 20 lipca 2018 r. o przekształceniu prawa użytkowania wieczystego gruntów zabudowanych na cele mieszkaniowe w prawo własności tych gruntów- przekształcenie z mocy prawa z dniem 1 stycznia 2019 r. Liczba przekształceń – z mocy prawa w 2020 r.- Brak

XI. POLITYKA SPOŁECZNA

Gminny Ośrodek Pomocy Społecznej Gminy Ozorków realizował w roku 2020 niżej wymienione programy :

1. Gminny Program Wspierania Rodziny ,
2. Rządowy Program „ Posiłek w szkole i w domu”,
3. Gminny Program Przeciwdziałania Przemocy w Rodzinie i Ochrony Ofiar Przemocy w rodzinie”.

Działania podejmowane w ramach realizowanych programów mają charakter długofalowy i polegają. na :

- zabezpieczeniu podstawowych potrzeb bytowych dziecka i rodziny;
- zapobieganiu powstawaniu sytuacji kryzysowych wymagających interwencji (praca socjalna);
- współpracy między instytucjami działającymi na rzecz dziecka i rodziny.

1. Gminny Program Wspierania Rodziny

Gminny Program Wspierania Rodziny na lata 2020-2022, który został przyjęty do realizacji Uchwałą Nr XXVII/213/20 z dnia 28 maja 2020r. Zgodnie z art. 179 ust. 1 Ustawy z dnia 9 czerwca 2011 roku o wspieraniu rodziny i systemie pieczy zastępczej (t.j. Dz. U z 2020 r poz. 821) .

Cel programu zakłada „Wsparcie rodzin z dziećmi z terenu Gminy Ozorków przeżywających trudności w wypełnianiu funkcji opiekuńczo-wychowawczych oraz rodzin borykających się z innymi problemami”.

Cel główny programu jest realizowany poprzez cele szczegółowe polegające na :

- 1) Zabezpieczeniu podstawowych potrzeb życiowych dziecka i rodziny (pomoc pieniężna i niepieniężna, praca socjalna), świadczenia rodzinne, wychowawcze, rodzicielskie, fundusz alimentacyjny, stypendia i zasiłki szkolne);
- 2) działaniach Gminnej Komisji Rozwiązywania Problemów Alkoholowych na rzecz rodzin borykających się z problemem uzależnienia ;
- 3) działaniach Zespołu Interdyscyplinarnego Gminy Ozorków na rzecz rodzin w których występuje problem przemocy w rodzinie;
- 4) zapewnieniu rodzinom wsparcia i pomocy asystenta;
- 5) zapewnieniu środków finansowych w zakresie ponoszenia kosztów utrzymania dziecka w rodzinie zastępczej;
- 6) monitoringu sytuacji rodzin z dziećmi mających trudności w pełnieniu funkcji opiekuńczo-wychowawczych przez pracowników socjalnych;
- 7) organizowaniu przez placówki oświatowe prelekcji, pogadank, festynów itp. z zakresu profilaktyki uzależnień oraz przemocy w rodzinie;
- 8) wsparcie pedagogiczne, psychologiczne dla uczniów, kierowanie dzieci do poradni psychologiczno-pedagogicznej, organizowanie dodatkowych zajęć dydaktyczno-wychowawczych dla uczniów z trudnościami w nauce;
- 9) współpracy z instytucjami działającymi na rzecz rodzin z dziećmi (PCPR, Policja, Placówki Oświatowe, Służba Zdrowia, Sąd);
- 10) prowadzeniu działalności kulturalnej przez Gminny Ośrodek Kultury w Leśmierzu;
- 11) podejmowaniu działań na rzecz dzieci i rodziny przez Gminną Bibliotekę Publiczną oraz świetlice szkolne i Środowiskowe;
- 12) promowaniu wartości rodziny, prawidłowych zachowań oraz wzorców osobowych rodziny (ulotki, plakaty itp.);

1.1. Diagnozowanie problemów rodzin i dzieci na terenie Gminy Ozorków.

Informacje o rodzinach przeżywających kryzys, czy też mających trudności w prawidłowym sprawowaniu funkcji opiekuńczo-wychowawczych pozyskiwali przede wszystkim pracownicy socjalni Gminnego Ośrodka Pomocy Społecznej Gminy Ozorków.

Głównym źródłem informacji były przeprowadzane przez nich rodzinne wywiady środowiskowe, kontakty z rodzinami, w których prowadzona była wyłącznie praca socjalna oraz kontakty z pracownikami innych instytucji, w tym jednostek oświatowych, ochrony zdrowia, sądu, policji oraz ścisła współpraca z asystentem rodziny.

Pracownicy socjalni Gminnego Ośrodka Pomocy Społecznej Gminy Ozorków na bieżąco prowadzili rozeznanie w rodzinach objętych wsparciem poprzez systematyczną analizę, której celem było znalezienie przyczyn kryzysu w rodzinie (wgląd w sytuację rodziny, wizyty w środowisku).

W 2020 r. Gminny Ośrodek Pomocy Społecznej Gminy Ozorków udzielił pomocy 173 rodzinom, liczba osób w tych rodzinach 320.

Powody przyznania pomocy społecznej rodzinom:

- bezrobocie – 84
- długotrwała choroba – 62
- ubóstwo – 68
- bezradność w sprawach opiekuńczo- wychowawczych i prowadzenia gospodarstwa domowego – 38
- niepełnosprawność - 38
- wielodzietność – 12
- rodziny niepełne – 11
- alkoholizm -8
- narkomania – 3
- bezdomność – 3
- trudności w przystosowaniu do życia po wyjściu z zakładu karnego – 1
- zdarzenie losowe – 1
- przemoc w rodzinie – 1

Ogólna liczba rodzin jak i osób w rodzinach korzystających z pomocy w roku 2020 zmalała w stosunku do roku 2019.

Tab. Formy udzielanej pomocy osobom i rodzinom w latach 2019-2020

Formy udzielanej pomocy	Rok 2019		Rok 2020	
	Liczba rodzin	Kwota świadczeń w (zł)	Liczba rodzin	Kwota świadczeń w (zł)
Zasiłek stały	37	217 048	34	199 624
Zasiłek okresowy	93	215 477	104	227 097
Zasiłek celowy i naturze	75	27 120	130	106 471
Zdarzenie losowe	3	6 000	1	2 000
Świadczenie pieniężne (zasiłek celowy na zakup żywności lub	83	49 843	101	70 471

posiłku) „ Posiłek w szkole i w domu”				
„Posiłek dla dzieci w szkole i w domu „Przedszkolu w ramach programu „ Posiłek w szkole i w domu”	99	37 534	41 (68 dzieci)	16 037
Schronienie	4	18 832	3	7 648

Źródło: Sprawozdania resortowe MRPiPS-03.

Z powyższych danych wynika, że ogólna liczba osób i rodzin korzystających z pomocy społecznej maleje (wyjątek stanowi pomoc udzielona w formie zasiłku okresowego).

Bardzo dużym zainteresowaniem wśród mieszkańców Gminy Ozorków cieszył się program pomocy żywnościowej realizowany przez Gminny Ośrodek Pomocy Społecznej Gminy Ozorków przy współpracy ze Stowarzyszeniem „ Pomocna Dłoń” w Zgierzu.

W 2020 roku zakwalifikowano 320 osób z terenu gminy, łączny koszt programu wyniósł 14 400 zł.

Tab. Formy udzielanej pomocy w roku 2020 dla rodzin z dziećmi.

Lp.	FORMA UDZIELONEJ POMOCY	LICZBA RODZIN	KWOTA w (zł)
1.	POMOC MATERIALNA DLA UCZNIÓW O CHARAKTERZE SOCJALNYM (Stypendia szkolne i zasiłek losowy)	29	41 481,30
2.	POMOC PIENIĘŻNA DLA UCZNIÓW –„DOBRY START”	599	262 500,00
3.	ŚWIADCZENIA RODZINNE	252	1 509 802,67
4.	JEDNORAZOWA ZAPOMOGA Z TYTUŁU URODZENIA DZIECKA	38	38 000,00
5.	ŚWIADCZENIE RODZICIELSKIE	11	73 097,10
6.	KARTA DUŻEJ RODZINY	20	114,00
7.	ŚWIADCZENIE WYCHOWAWCZE	829	7 411 667,10
8.	ŚWIADCZENIE Z FUNDUSZU ALIMENTACYJNEGO	26	161 562,43
9.	ŚWIADCZENIE „ZA ŻYCIEM”	0	0,00
10.	POSIŁEK DLA DZIECI W SZKOLE	68	16 037,00
11.	PONOSZENIE KOSZTÓW UTRZYMANIA DZIECKA W RODZINIE ZASTĘPCZEJ	3	15 545,20
12.	ZASIŁKI OKRESOWE	28	77 457,65
13.	ZASIŁKI CELOWE I NATURZE	15	8 507,00

14	ŚWIADCZENIE PIENIĘŻNE NA ZAKUP POŚIĘKU LUB ŻYWNOŚCI	44	30 670,50
15	POMOC ŻYWNOŚCIOWA W RAMACH PROGRAMU POPŻ	90	4 500,00

Źródło: Dane własne poszczególnych komórek GOPS w Ozorkowie ze sprawozdawczości za 2020r.

1.2. Monitoring środowisk objętych pomocą oraz ocena podejmowanych działań.

Monitoring rodzin objętych pomocą GOPS był realizowany przez pracowników socjalnych Ośrodka. W związku z tym prowadzona była szeroka współpraca ze szkołami (placówkami oświatowymi), Powiatowym Centrum Pomocy Rodzinie i innymi instytucjami zajmującymi się sprawami rodziny.

Bardzo ważne w pracy socjalnej było i nadal jest systematyczne monitorowanie rodzin zagrożonych kryzysem przez pracowników socjalnych, aktywna ich współpraca z pedagogami szkolnymi, kuratorami sądowymi, policją oraz z przedstawicielami innych instytucji, organizacjami pozarządowymi w celu wymiany informacji, wypracowania wspólnych działań profilaktycznych na rzecz rodzin dotkniętych problemem opiekuńczo-wychowawczym, jak również chęć współpracy osób , rodzin z pracownikiem socjalnym.

1.3. Wsparcie rodzin przeżywających trudności w sprawowaniu funkcji opiekuńczo- wychowawczych.

Ważnym elementem pracy z rodziną jest praca asystenta rodziny, który w 2020 r. pracował z 6 rodzinami (11 dzieci w tych rodzinach).

Praca asystenta opiera się na bezpośrednim kontakcie z klientami w ich miejscu zamieszkania. Asystent rodziny pomaga tym rodzinom w załatwianiu różnych spraw, ukierunkowuje jak postępować w niektórych sytuacjach dnia codziennego . Motywowanie rodziców do podejmowania działań zmierzających do poprawy sytuacji finansowej rodziny (np. racjonalne gospodarowanie posiadanym budżetem, motywowanie do czynnego poszukiwania pracy), uświadamianie rodziców jak ważną rolę odgrywa zacieśnienia więzi rodzinnych (relacje rodzic-dziecko).

W sytuacji, gdy rodzice znajdują się w trudnej sytuacji życiowej i nie są w stanie sami wypełnić należycie funkcji opiekuńczo-wychowawczych wobec dzieci o potrzebie umieszczenia dziecka w pieczy zastępczej decyduje Sąd Rodzinny, natomiast Powiatowe Centrum Pomocy Rodzinie wykonuje postanowienia Sądu, zapewniając opiekę, a gmina właściwa ze względu na miejsce zamieszkania dziecka przed umieszczeniem go po raz pierwszy w pieczy zastępczej albo w rodzinnym domu dziecka ponosi odpowiednio wydatki :

- 1) 10% wydatków na opiekę i wychowanie dziecka w pierwszym roku pobytu dziecka w pieczy zastępczej.
- 2) 30% wydatków na opiekę i wychowanie dziecka w drugim roku pobytu dziecka w pieczy zastępczej.
- 3) 50% wydatków na opiekę i wychowanie dziecka w trzecim roku i kolejnych latach pobytu dziecka w pieczy zastępczej.

W roku sprawozdawczym troje dzieci przebywało w pieczy zastępczej za które Gminny Ośrodek Pomocy Społecznej Gminy Ozorków na podstawie decyzji administracyjnych wydanych przez Powiatowe Centrum Pomocy Rodzinie w Zgierzu i Łęczycy poniósł wydatki w wysokości 15 545,20 zł natomiast na wynagrodzenie oraz koszty dojazdu dla asystenta rodziny wyniosły 8 585,00 zł.

W myśl art.191 ustawy o wspieraniu rodziny i systemie pieczy zastępczej odpłatność gminy za pobyt dziecka w rodzinie zastępczej wzrasta w zależności od czasookresu pobytu dziecka w danej rodzinie. W miesiącu październiku 2020 r. pomimo działań wielu instytucji nie udało się pozostawić dziecka w rodzinie biologicznej, co skutkowało umieszczeniem dziecka w rodzinie zastępczej spokrewnionej (babcia). W miesiącu październiku 2020 r zgodnie z harmonogramem programu zostały zakupione artykuły edukacyjne dla dzieci z rodzin objętych pracą asystenta rodziny na kwotę 1 200,00 zł w budżecie GOPS na 2021 r zostały zaplanowane środki finansowe w związku z pobytem dzieci w rodzinnej pieczy zastępczej z terenu gminy oraz na wynagrodzenie dla asystenta rodziny w kwocie 15 906,00 zł.

2. Gminny Program Przeciwdziałania Przemocy w Rodzinie oraz Ochrony Ofiar Przemocy w Rodzinie.

Założeniem Gminnego Programu Przeciwdziałania Przemocy w Rodzinie oraz Ochrony Ofiar Przemocy w Rodzinie jest zwiększenie skuteczności przeciwdziałania przemocy w rodzinie oraz inicjowanie i wspieranie działań polegających na podnoszeniu świadomości społecznej w zakresie przyczyn i skutków przemocy w rodzinie. Program kierowany jest do ogółu społeczeństwa, w tym osób i rodzin zagrożonych przemocą w rodzinie, do osób stosujących przemoc w rodzinie, jak również do właściwych służb lub podmiotów realizujących zadania z zakresu przemocy w rodzinie.

Istotną rolę w monitorowaniu zjawiska przemocy odgrywa funkcjonowanie na terenie gminy Zespołu Interdyscyplinarnego.

Zespół interdyscyplinarny jest elementem tworzonego przez gminę systemu przeciwdziałania przemocy w rodzinie i realizuje działania określone w Gminnym Programie Przeciwdziałania Przemocy w Rodzinie i Ochrony Ofiar Przemocy w Rodzinie na lata 2015 - 2020 oraz zgodnie z Rozporządzeniem Rady Ministrów z dnia 13 września 2011 r. w sprawie procedury „Niebieskie Karty” (Dz. U. z 2020 r. poz. 218 i 256).

W ramach swoich kompetencji i zadań pracownicy socjalni jednostki organizacyjnej pomocy społecznej: diagnozowali sytuację i potrzeby osób, co do których istniało podejrzenie, że są dotknięte przemocą w rodzinie;

1. udzielali kompleksowych informacji o:
 - a) możliwościach uzyskania pomocy, w szczególności psychologicznej, prawnej, socjalnej i pedagogicznej, oraz wsparcia, w tym o instytucjach i podmiotach świadczących specjalistyczną pomoc a rzecz osób dotkniętych przemocą w rodzinie,
 - b) formach pomocy dzieciom doznającym przemocy w rodzinie oraz o instytucjach i podmiotach świadczących tę pomoc,
 - c) możliwościach podjęcia dalszych działań mających na celu poprawę sytuacji osoby, co do której istnieje podejrzenie, że jest dotknięta przemocą w rodzinie;
2. zapewniano pomoc medyczną, jeżeli wymagał tego stan zdrowia osoby, co do której istniało podejrzenie, że jest dotknięta przemocą w rodzinie,
3. udzielano informacji osobom dotkniętym przemocą w rodzinie o możliwości skorzystania ze wsparcia placówek zapewniających pomoc osobom pokrzywdzonym.

4. udzielano informacji o konsekwencjach stosowania przemocy w rodzinie oraz możliwościach podjęcia leczenia lub terapii i udziale w programach oddziaływań korekcyjno-edukacyjnych dla osób stosujących przemoc w rodzinie.

W przypadku podejrzeń lub stwierdzenia zagrożenia (niepokojącej sytuacji w rodzinie) natychmiast o takiej okoliczności informowano Sąd Rodzinny .

Tab. Dane dotyczące problemu przemocy rodzinnej zarejestrowanej przez Zespół Interdyscyplinarny w roku 2020.

Niebieskie Karty	Ogółem		22
	w tym	OPS	1
		Policja	21
		Oświata	0
Osoby stosujące przemoc	Ogółem		25
	w tym	kobiety	2
		mężczyźni	23
Osoby doznające przemoc	Ogółem		43
	w tym	dzieci	16
		osoby dorosłe	27

Tab. Dane dotyczące problemu przemocy rodzinnej zarejestrowanej przez Zespół Interdyscyplinarny w roku 2020.

Niebieskie Karty	Ogółem		21
	w tym	OPS	0
		Policja	18
		Oświata	3
Osoby stosujące przemoc	Ogółem		17
	w tym	Kobiety	1
		mężczyźni	10

Osoby doznające przemoc	Ogółem		11
	w tym	dzieci	0
		osoby dorosłe	11

Dzieci wychowujące się w rodzinach doznających przemocy są traktowane jako osoby doznające przemocy w rodzinie.

Z powyższych danych wynika, że w roku 2020 liczba założonych Niebieskich Kart w stosunku do roku ubiegłego nieznacznie wzrosła.

Powyższe dane pokazują że najczęściej sprawcami przemocy były osoby dorosłe, mężczyźni.

W 2020 r odbyło się 7 posiedzeń zespołu interdyscyplinarnego oraz zostało powołanych 14 grup roboczych w ramach których odbyło się 40 posiedzeń.

Procedurę Niebieskiej Karty zakończono w 2 przypadkach z uwagi na brak zasadności podejmowania działań oraz w 16 przypadkach w związku uzasadnionym przypuszczeniem o zaprzestaniu dalszego stosowania przemocy.

Ponadto rodziny borykające się z problemem uzależnienia oraz przemocy, będące w kryzysie korzystały z pomocy działającego na terenie gminy Ozorków Punktu Konsultacyjnego w Leśmierzu, który zatrudnia terapeutę dla osób uzależnionych oraz psychologa.

W 2020 roku z pomocy (porady) punktu konsultacyjnego skorzystało 5 osób.

Gminny Ośrodek Pomocy Społecznej współpracował i współpracuje z Gminną Komisją Rozwiązywania Problemów Alkoholowych funkcjonującą przy Urzędzie Gminy. W roku 2020 zostały skierowane 3 wnioski do sądu o leczenie odwykowe.

3. Rządowy Program „Posiłek w szkole i w domu”.

Gminny Ośrodek Pomocy Społecznej Gminy Ozorków od dnia 1 stycznia 2019 r. realizuje nadal program „Posiłek w szkole i w domu”. Program przewiduje wsparcie finansowe w formie posiłku, świadczenia pieniężnego w postaci zasiłku celowego na zakup posiłku lub żywności, czy też świadczenia rzeczowego w postaci produktów żywnościowych. Pomoc taka trafia do dzieci i młodzieży uczącej się w formie 1 posiłku oraz do osób dorosłych spełniających warunki otrzymania pomocy wskazane w ustawie o pomocy społecznej oraz kryterium dochodowe uprawniające do świadczeń z pomocy społecznej.

Tab. Formy udzielonej pomocy w ramach programu dożywiania.

Formy udzielanej pomocy	Rok 2019		Rok 2020	
	Liczba rodzin	Kwota świadczeń w (zł)	Liczba rodzin	Kwota świadczeń w (zł)
Świadczenie pieniężne (zasiłek celowy na zakup żywności lub	82	49 842	101	70 471

posiłku)				
Posiłek dla dzieci w szkole i w przedszkolu w ramach programu „Posiłek w szkole i w domu”	91	35 253	68	16 037

4. Gminny Program Profilaktyki i Rozwiązywania Problemów Alkoholowych

Gminny Program Profilaktyki i Rozwiązywania Problemów Alkoholowych na 2020 r. został uchwalony przez Radę Gminy Ozorków Uchwałą Nr XXI/172/19 z dnia 30 grudnia 2019 roku. Natomiast został zmieniony Uchwałą Nr XXIII/195/20 z dnia 27 lutego 2020 r.

Za jego realizację odpowiedzialny był Pełnomocnik Wójta powołany Uchwałą Zarządu Gminy w Ozorkowie Nr 212/2001 z 20 grudnia 2001 r.

Gminny Program Profilaktyki i Rozwiązywania Problemów Alkoholowych wpisują się również w cele i zadania przyjęte do realizacji w ramach:

- Gminnej Strategii Rozwiązywania Problemów Społecznych, przyjętej Uchwałą Nr VI/12/14 Rady Gminy Ozorków z dnia 30 grudnia 2014 roku na lata 2014 – 2020;
- Gminnego Programu Przeciwdziałania Przemocy w Rodzinie oraz Ochrony Ofiar Przemocy w Rodzinie na lata 2015-2020, przyjętego Uchwałą Nr VIII/32/15 Rady Gminy Ozorków z dnia 20 lutego 2015 r.;
- Gminnego Programu Wspierania Rodziny i Systemie Pieczy Zastępczej w Gminie Ozorków .

Źródłem finansowania zadań Gminnego Programu Profilaktyki i Rozwiązywania Problemów Alkoholowych w sposób ciągły były środki budżetu Gminy Ozorków, pochodzące z opłat pobieranych za korzystanie z zezwoleń na sprzedaż napojów alkoholowych przeznaczonych do spożycia w miejscu sprzedaży oraz poza miejscem sprzedaży.

Ewidencja zezwoleń w 2020 r. na sprzedaż i podawanie napojów alkoholowych

- Liczba wydanych przez Wójta Gminy Ozorków zezwoleń alkoholowych na sprzedaż napojów alkoholowych przeznaczonych do spożycia w miejscu sprzedaży oraz poza miejscem sprzedaży – 64; w tym: sklepy – 46, gastronomia – 18 zezwoleń oraz 1 zezwolenie dla przedsiębiorcy, którego działalność polega na dostarczaniu żywności na imprezy zamknięte organizowane w czasie i miejscu wyznaczonym przez klienta;
- Liczba wygasłych zezwoleń - 9; w tym z tytułu:
 - niedopełnienia w terminach obowiązku dokonania opłaty w wysokości określonej w art.11¹ ust.2 i 5 ustawy - 8,
 - niedopełnienia w terminach obowiązku złożenia oświadczenia, o którym mowa w art.11¹ ust.4 ustawy - 1,
 - likwidacji punktu sprzedaży - 0,

- upływu terminu ważności zezwolenia - 0,
 - zmiany składu osobowego wspólników spółki cywilnej – 0,
 - zmiany rodzaju działalności punktu sprzedaży – 0,
- Liczba odmowy stwierdzenia wygaśnięcia zezwoleń - 0.
- Liczba mieszkańców powyżej 18 r. ż. przypadająca na 1 punkt sprzedaży napojów alkoholowych ogółem – w 2020 r. wynosiła 267 osób,
- Liczba mieszkańców powyżej 18 r. ż. przypadająca na 1 punkt sprzedaży napojów alkoholowych powyżej 18% w 2020 r. wynosiła 217 osób.

Nietrzeźwość w miejscach publicznych, a przestępstwa i wykroczenia (dane z Policji):

- Liczba dorosłych podejrzanych o popełnienie przestępstw – 94, w tym w związku z alkoholem - 24 ;
- Wnioski skierowane przez Policję do Sądu Rejonowego – 3, w tym w związku z:
 - wykroczeniami przeciwko bezpieczeństwu na drogach, w związku z alkoholem – 3,
 - wykroczeniami przeciwko porządkowi i spokojowi publicznemu, w związku z alkoholem – 0,
- Liczba klientów odwieziona przez Policję do Policijnej Izby Zatrzymań w Zgierzu– 40 osób.

Alkohol i Młodzież (dane pozyskane z Komisariatu Policji)

- Nieletni sprawcy czynów karalnych – 3 sprawców
- Nieletni podejrzani o popełnienie przestępstw pod wpływem alkoholu - 0,
- Nieletni nietrzeźwi – 0

Najważniejsze problemy społeczne będące skutkiem spożywania alkoholu (dane z Policji)

- Podejrzani w sprawie znęcania się nad rodziną - 20 os., w tym: w związku z alkoholem - 20 osób;
- Interwencje domowe - 138, w tym: w związku z alkoholem - 41;
- Liczba rodzin, dla których prowadzona jest Niebieska Karta przez Policję - 18;
- Liczba wniosków o pozbawienie lub ograniczenie władzy rodzicielskiej- 0, z powodu nadużywania alkoholu - 0;

Przemoc domowa i inne zaburzenia życia rodzinnego (dane pozyskane z GOPS Gminy Ozorków)

- Podejrzani w sprawie znęcania się nad rodziną - 1, w tym: w związku z nadużywaniem napojów alkoholowych - 1;
- Liczba interwencji domowych - 1, w tym: w związku z alkoholem - 1;
- Liczba Niebieskich Kart wydanych przez GOPS - 4;
- Liczba wniosków o pozbawienie lub ograniczenie władzy rodzicielskiej - 0, w tym: z powodu nadużywania napojów alkoholowych – 0;

Liczba rodzin objętych pomocą, w związku z nadużywaniem napojów alkoholowych - 11.

Liczba pacjentów uzależnionych przyjętych w placówkach Gminnego Zespołu Ośrodków Zdrowia Gminy Ozorków - 14; Natomiast liczba osób przyjętych zaliczona do grupy osób współuzależnionych - 14.

Działalność Gminnej Komisji Rozwiązywania Problemów Alkoholowych

- GKRPA w ciągu roku odbyła 14 posiedzeń stacjonarnych;
- złożyła 3 wnioski do Sądu Rejonowego w Zgierzu III Wydział Rodzinny i Nieletnich w sprawie o zobowiązanie do poddania się leczeniu odwykowemu wobec osób nadużywających spożywanie napojów alkoholowych;
- zaopiniowała w formie postanowienia 8 wniosków o wydanie 21 zezwoleń na sprzedaż napojów alkoholowych przeznaczonych do spożycia poza miejscem sprzedaży oraz 1 zezwolenie na sprzedaż napojów alkoholowych w miejscu sprzedaży;
- przeprowadziła rozmowy interwencyjno- motywujące w przedmiocie nadużywania spożywania napojów alkoholowych z 6 osobami uzależnionymi oraz z 16 osobami współuzależnionymi;
- porady, informacje i konsultacje udzielone przez Punkt Konsultacyjny GKRPA - 110;
- udzielono 210 porad mieszkańcom gminy Ozorków w Poradni Leczenia Uzależnień w Ozorkowie.

Po wsparcie psychologiczne w roku 2020 zgłosiło się 5 rodzin, z czego 2 rodziny systematycznie korzystają z terapii psychologicznej do dnia dzisiejszego. Dominującym problemem w tych rodzinach jest nadużywanie alkoholu przez osoby dorosłe. Kilkanaście osób zgłosiło potrzebę rozmów (telefonicznych) z psychologiem.

Gmina Ozorków brała udział w nw. ogólnopolskich kampaniach społeczno-edukacyjnych:

- Kampania społeczna adresowana do sprzedawców napojów alkoholowych;
- Kampania edukacyjna „Przeciw pijanym kierowcom”;
- Kampania edukacyjna „Prowadzę – jestem trzeźwy”;
- Kampania edukacyjna „Nierozzerwalni”.

Prowadzenie profilaktycznej działalności informacyjnej i edukacyjnej w zakresie rozwiązywania problemów alkoholowych i przeciwdziałania narkomanii dla dzieci i młodzieży szkolnej

- realizacja programów profilaktycznych dla dzieci i młodzieży szkolnej;
- zakup materiałów wczesno-edukacyjnych dla dzieci pn. „Bezpieczne Dziecko”;
- organizowano spektakle profilaktyczne dla uczniów i rodziców;
- współpraca z organizacjami pozarządowymi np. „FUNDACJA OAZA” – wspólne działania profilaktyczne dla dzieci ze świetlic środowiskowych z terenu gminy w ramach bezpieczeństwa

na drodze oraz w czasie wypoczynku letniego.

Gminny Program Profilaktyki i Rozwiązywania Problemów Alkoholowych w gminie Ozorków stanowi strategię długofalowych działań profilaktycznych na rzecz społeczeństwa lokalnego, a w szczególności dzieci i młodzieży szkolnej. Zadania te realizowane są na bazie trzech Szkół Podstawowych – Solcy Wielkiej, Leśmierza i Modlnej znajdujących się na terenie gminy, Gminnego Przedszkola w Leśmierzu, Gminnego Ośrodka Kultury w Leśmierzu, pięciu bibliotek (Solca Wielka, Leśmierz, Helenów, Czerchów, Sokolniki Las) oraz świetlic środowiskowych (Parzyce, Czerchów, Małachowice Kolonia, Solca Wielka, Sierpów, Skromnica).

Niestety, rok 2020 to czas pandemii, gdzie zdrowie i życie ludzkie jest dla nas najważniejsze. Dlatego w związku z pandemią koronawirusa podjęte zostały działania, których celem była profilaktyka i zapewnienie pomocy osobom wymagającym wsparcia psychologicznego. Pandemia koronawirusa SARS-CoV-2, który wywołuje chorobę COVID-19, wyrzuciła życie wielu osób „do góry nogami” Wprowadzenie obostrzeń, których celem jest ograniczenie rozprzestrzeniania się patogenu, a także obawa przed zakażeniem sprawiły, że nie były realizowane działania profilaktyczne w bezpośrednich kontaktach z młodzieżą szkolną. Nakaz samoizolacji, praca zdalna, brak zajęć w szkołach, ograniczenie wydarzeń publicznych, zakaz przemieszczania się, konieczność poddania się kwarantannie oraz inne obostrzenia wprowadzone na czas pandemii koronawirusa spowodowały, że zmieniły się codzienne nawyki wielu osób, a także życie rodzinne i zawodowe. W wielu przypadkach sytuacja ta niejako wymusiła przeanalizowanie swojej hierarchii wartości.

Wobec tej sytuacji działania Gminy Ozorków w roku 2020 skupiły się głównie na publikacji tekstów i porad związanych z profilaktyką w gazecie lokalnej „Gminniak” jak również na stronie internetowej gminy. Porady i wsparcia psychologa i terapeuty miały inny charakter niż zwykle. Odbywały się głównie w formie porad telefonicznych, czasami w pełnym reżimie sanitarnym w drodze kontaktu osobistego.

5. Gminny Program Przeciwdziałania Narkomanii

Zgodnie z ustawą o przeciwdziałaniu narkomanii z 29 lipca 2005 r. (Dz. U. z 2019 r. poz.852) Rada Gminy Ozorków w dniu 30 grudnia 2019 r. Uchwałą Nr XXI/173/19 uchwaliła Gminny Program Przeciwdziałania Narkomanii do realizacji na terenie gminy Ozorków na 2020 rok.

Gminny Program Przeciwdziałania Narkomanii w gminie Ozorków na rok 2020 zakłada kontynuację działań podjętych w latach ubiegłych. Wyznaczone działania były zgodne z kierunkami zawartymi w cytowanej wyżej ustawie, wpisały się również w politykę Gminy Ozorków określoną w n/w dokumentach:

- Gminnej Strategii Rozwiązywania Problemów Społecznych Gminy Ozorków na lata 2014 -2020, przyjętej Uchwałą Nr VI/12/14 Rady Gminy Ozorków z dnia 30 grudnia 2014 r.;
- Gminnym Programie Przeciwdziałania Przemocy w Rodzinie oraz Ochrony Ofiar Przemocy w Rodzinie na lata 2015-2020, przyjętym Uchwałą Nr VIII/32/15 Rady Gminy Ozorków z dnia 20 lutego 2015 r.;

- Gminnym Programie Wspierania Rodziny i Systemie Pieczy Zastępczej w Gminie Ozorków na lata 2017-2019, przyjętym Uchwałą Nr XXXV/277/16 Rady Gminy Ozorków z dnia 24 listopada 2016 r.

Zadania programu:

- 1) Zwiększenie dostępności pomocy terapeutycznej i rehabilitacyjnej dla osób uzależnionych i osób zagrożonych uzależnieniem
- 2) Udzielenie rodzinom, w których występują problemy narkomanii, pomocy psychospołecznej i prawnej,
- 3) Wspomaganie działań instytucji, organizacji pozarządowych i osób fizycznych służących rozwiązywaniu problemów narkomanii,
- 4) Pomoc społeczna osobom uzależnionym i rodzinom osób uzależnionych dotkniętym ubóstwem i wykluczeniem społecznym i integrowanie ze środowiskiem lokalnym tych osób z wykorzystaniem pracy socjalnej i kontaktu socjalnego.

Realizacja planu finansowego i zadań wynikających z Gminnego Programu Przeciwdziałania Narkomanii w 2020 roku były dokonywane z rocznych opłat za korzystanie z zezwoleń na sprzedaż napojów alkoholowych, wnoszonych przez prowadzące tą sprzedaż podmioty gospodarcze z terenu Gminy Ozorków.

XII.PROMOCJA GMINY OZORKÓW

Głównym celem podejmowanych przez samorząd działań promocyjnych jest budowanie marki Gminy Ozorków. Ważnym elementem wszelkich działań jest właściwe oznakowanie inicjatyw i przedsięwzięć gminnych. System identyfikacji wizualnej opiera się na herbie gminy Ozorków oraz logo Gminy Ozorków (Gmina Ozorków Sercem Malowana), które stosowane jest w oznakowaniu działań własnych gminy, współfinansowanych przez Gminę lub realizowanych pod patronatem Wójta Gminy Ozorków.

Promocja Gminy Ozorków w roku 2020 realizowana była w następujących obszarach:

- prowadzenie portalu internetowego www.ug-ozorkow.pl,
- prowadzenie konta na portalu społecznościowym **Facebook**,
- publikacje w prasie lokalnej, w tym odpowiedzi na zapytania prasowe,
- mecenat gminy (współorganizacja imprez inicjowanych przez inne podmioty),
- plenerowe imprezy na terenie gminy.

W celu popularyzacji marki samorząd wykonywał materiały promocyjne z logo Gminy Ozorków w formie wydawnictw oraz gadżetów, m.in. foldery promocyjne, kalendarze, długopisy, plecaki, opaski odbłaskowe, gry planszowe, maskotki z logo, torebki papierowe z logo, pendrive'y, zakreślacze oraz piłki.

Ponadto Gmina realizuje szereg działań w zakresie aktywizacji społecznej:

- współpraca z potencjalnymi partnerami działań promocyjnych, w tym m.in. z lokalnymi przedsiębiorcami oraz instytucjami publicznymi takimi jak
 - Ministerstwo Zdrowia,
 - Ministerstwo Rodziny, Pracy i Polityki Społecznej,

- Agencja Restrukturyzacji i Modernizacji Rolnictwa
- Łódzki Urząd Wojewódzki w Łodzi,
- Urząd Marszałkowski Województwa Łódzkiego,
- Łódzka Agencja Rozwoju Regionalnego,
- Łódzki Obszar Metropolitalny,
- Wojewódzki Fundusz Ochrony Środowiska i Gospodarki Wodnej w Łodzi,
- Wojewódzki Ośrodek Doradztwa Rolniczego z siedzibą w Bratoszewicach,
- Lokalna Grupa Działania „Polcentrum”,
- Krajowy Ośrodek Wsparcia Rolnictwa oddział terenowy Łódź,
- Starostwo Powiatowe w Zgierzu,
- Powiatowy Urząd Pracy w Zgierzu,
- Powiatowa Stacja Sanitarno-Epidemiologiczna,
- Powiatowy Inspektorat Weterynarii w Zgierzu,
- promocja ofert inwestycyjnych w lokalnej prasie.

Gmina Ozorków od lat prowadzi politykę informacyjną w oparciu o najnowsze rozwiązania teleinformatyczne z uwzględnieniem przepisów ustawy o dostępie do informacji publicznej. Rok 2020 i pandemia Covid-19 były doskonałym sprawdzianem wdrożonych rozwiązań, kiedy obsługa interesantów odbywała się w oparciu o narzędzia komunikacji elektronicznej, takie jak:

- platforma e-PUAP: ([/1020062/skrytka](#)),
- poczta elektroniczna – e-mail: gmina@ug-ozorkow.pl.

Wartym podkreślenia jest fakt, że jednak wielu petentów wybiera tradycyjne formy pozyskiwania informacji czy załatwiania spraw, takie jak: droga telefoniczna 42 277 14 44 lub 503 193 621, korespondencja pocztowa kierowana na adres: Urząd Gminy Ozorków, ul. Wigury 14, 95-035 Ozorków czy za pośrednictwem skrzynki/ urny/ stojącej przy drzwiach wejściowych wewnątrz budynku w godzinach pracy Urzędu.

Poniżej przedstawiamy serwisy internetowe, w których publikowane są najważniejsze informacje dotyczące gminy Ozorków:

- portal internetowy www.ug-ozorkow.pl jest nadrzędną platformą informacyjną o wydarzeniach i działaniach podejmowanych przez gminę,
- Biuletyn Informacji Publicznej bip.ugozorkow.nv.pl – prowadzony zgodnie z wymaganiami prawnymi serwis, gdzie publikowane są dokumenty związane z działalnością samorządu,
- portal społecznościowy **Facebook**, którego głównym celem jest promocja gminy, informowanie o bieżących wydarzeniach oraz dialog z mieszkańcami,
- System Informacji Przestrzennej gminy Ozorków ozorkow.sipgminy.pl ma na celu pozyskiwanie, przetwarzanie i prezentowanie danych dotyczących informacji przestrzennej oraz towarzyszących im informacji opisowych o obiektach gminy Ozorków. Dzięki niemu olbrzymia ilość rozproszonych dotąd danych została zebrana w jednym miejscu i przedstawiona w sposób ułatwiający dowolną ich analizę. SIP jest na bieżąco uzupełniany i aktualizowany, stając się z jednej strony podstawą planowania wszelkich działań związanych z administrowaniem gminą, z drugiej zaś dostarczając osobom zainteresowanym kompletnych i wielowymiarowych danych o przestrzeni miejskiej,

- platforma do publikacji danych przestrzennych dla gmin Inspire Hub mapa.inspire-hub.pl/#/gmina_ozorkow pozwala każdemu zainteresowanemu mieszkańcowi gminy Ozorków uzyskać informacje o przeznaczeniu nieruchomości w miejscowym planie zagospodarowania przestrzennego lub w studium uwarunkowań i kierunków zagospodarowania przestrzennego, bez konieczności wizyty w Urzędzie Gminy Ozorków,
- platforma edukacyjna Vulcan portal.vulcan.net.pl/jst/gminaozorkow/rejestr.aspx, dzięki której uruchomione zostały elektroniczne usługi dla uczniów, rodziców, kadry nauczycielskiej oraz administracyjnej. Na platformie łatwo i szybko można uzyskać dostęp do informacji na temat placówek oświatowych i ich oferty edukacyjnej, bieżącej informacji na temat wyników w nauce, informacji o frekwencji dziecka w szkole, materiałów multimedialnych,
- serwis internetowy ePodatki ugozorkow.edpodatnik.info, który sanowi dodatkową formę wglądu podatnika do swoich zobowiązań wobec gminy. Dzięki usłudze użytkownik ma zawsze dostęp do aktualnych informacji z każdego komputera podłączonego do sieci internet. Informacje dotyczą podatku od nieruchomości, podatku rolnego i leśnego, opłat z tytułu dzierżaw i użytkowania wieczystego oraz opłat z tytułu gospodarowania odpadami komunalnymi.

Każdego miesiąca do rąk mieszkańców trafia „Gminniak” – miesięcznik mieszkańców gminy Ozorków. Ten wydawany w 750 egzemplarzach periodyk poświęcony jest najważniejszym informacjom z życia samorządu i gminy. Jest to jedyne rzetelne i przede wszystkich wyczerpujące źródło informacji skierowane do mieszkańców gminy, ponieważ na terenie powiatu zgierskiego czy województwa łódzkiego nie występują tytuły prasowe (w tym komercyjne), które w wyczerpujący sposób przekazywałyby mieszkającym na terenie gminy informacje o lokalnych wydarzeniach społecznych, kulturalnych czy sportowych. Obok wspomnianej tematyki, gros informacji dotyczy działań o charakterze inwestycyjnych. Na łamach „Gminniaka” mieszkańcy gminy Ozorków nieposiadający dostępu do sieci internet mogą przeczytać o podjętych na sesjach Rady Gminy aktach prawnych. Celem miesięcznika jest także wspieranie folkloru i lokalnego kolorytu, co niestety, z uwagi na wprowadzane lockdowny i zawieszenie działalności kulturalnej na terenie całego kraju w roku 2020 zostało zahamowane przez pandemię Sars-Cov-2. Archiwalne wydania „Gminniaka” dostępne są na stronie ug-ozorkow.pl w zakładce: Gminniak, w zbiorach Gminnej Biblioteki Publicznej w Leśmierzu oraz w formie zdigitalizowanej w zbiorach Miejskiej Biblioteki Publicznej im. K. K. Baczyńskiego w Ozorkowie.

XIII. PODSUMOWANIE

Rok 2020 dał się nam wszystkim we znaki. Pandemia Covid-19 odcisnęła piętno na życiu prywatnym, zawodowym i społecznym każdego z nas. Nie wiadomo, kiedy powrócimy do normalności i jak ta pocovidowa normalność będzie wyglądać.

Dla gminy Ozorków był to rok realizacji kolejnych zadań inwestycyjnych w następujących obszarach:

- 1) realizowania kolejnych nowych inwestycji w infrastrukturę,
- 2) dbałości o poziom i jakość gminnej oświaty,
- 3) kształtowanie wspólnoty w oparciu relacje międzyludzkie i tradycje kultury ludowej,
- 4) dbałości o posiadane mienie publiczne;
- 5) aktualizacji dokumentów planistycznych.

Definiowane uchwałami Rady Gminy a wykonywane przez Urząd zadania, służą realizacji tych celów, gdzie priorytetami w 2020 r. były niewątpliwie inwestycje związane z modernizacją dróg gminnych, oświetlenia ulicznego, infrastruktury wodociągowo-kanalizacyjnej, infrastruktury sportowej, zadania inwestycyjne z zakresu ochrony środowiska, remont budynków komunalnych tj. Ośrodka Zdrowia w Sokolnikach Parceli, budynku mieszkalnego w Solcy Wielkiej czy też termomodernizacja budynku Ochotniczej Straży Pożarnej w Solcy Wielkiej.

Zgodnie z zasadą zrównoważonego rozwoju w każdym z tych obszarów podejmowaliśmy działania, bez preferowania jednolitych kierunków. Na równi pod względem potrzeby traktowane są zarówno inwestycje drogowe, jak dokumenty planistyczne, funkcjonowanie oświaty, służby zdrowia i inne. Zadania były realizowane w każdym z wymienionych wyżej obszarów, w różnym stopniu, z uwzględnieniem dostępnych możliwości finansowych i współfinansowania oraz priorytetów wynikających z danej chwili.

Wójt Gminy Ozorków

Tomasz Komrowski